

# Dati dopo il viaggio

Gasolio consumato 616€

Costi autostradali 122€

Chilometri percorsi 3543

Ore di viaggio 54

Percorso effettuato:

Lucca Bressanone Rothenburg ob der Tauber Colonia Aquisgrana Kinderdijk Gouda Amsterdam  
Zandam Voledam Edam Markan Giethoorn Cobleza Treviri EuropaPark Lucca

## Percorso

Lucca – Amsterdam via Svizzera 1354km

Lucca – Amsterdam via Austria (Kempten) 1450 Km

Lucca – Amsterdam via Germania (Monaco-Norimberga-Colonia) 1520 Km

I° tratta : Lucca – Vipiteno ( 483 km)

II° tratta : Vipiteno-Ferm Pass-Memmingen-Ulm- Rothenburg ob der Tauber ( 400 km)

III° tratta : R o d T- Wurzburg-Francoforte-Coblezza-Colonia-Aquisgrana-Rotterdam (650 km)

## ITALIA

Vipiteno

Aree di sosta autostradale – a dx dopo il casello Barriera Brennero ( no uscita Vipiteno)

(Vignetta 10gg. € 9,90)

## GERMANIA

Rothenburg ob der Tauber

Aree di sosta Parking P3

Schweindorfer Strasse

91541 Rothenburg ob der Tauber GPS: 49.38083, 10.18888

Aree di sosta Motorhome Aire \*\* ( [https://www.camperonline.it/area-di-sosta/motorhome-aire\\_7350](https://www.camperonline.it/area-di-sosta/motorhome-aire_7350) ) -H2O

Nordlinger Str. 6 91541 Rothenburg ob der Tauber GPS: 49.37046, 10.18314

Aquisgrana (La Cattedrale-UNESCO)

è una città termale vicino ai confini della Germania con Belgio e Paesi Bassi. La Cattedrale di Aquisgrana è stata fondata intorno all'800 d.C. e un presbiterio gotico è stato aggiunto in seguito. Il suo Tesoro della cattedrale incl

AA Camping Aachen (50.761650, 6.102590) Centro 2,3 km - [http://www.aachen-camping.de/gb/02\\_infos\\_tarife.html](http://www.aachen-camping.de/gb/02_infos_tarife.html)

P parcheggio (accanto AA sopra) 50.761192 6.104548

P parcheggio (+ a nord, + vicino al centro) 50.777481 6.106354

Coblenza

Coblenza è un'antica città della Germania centrale, nonché un punto di accesso per i vigneti terrazzati e i castelli in rovina della gola del Reno. Nel centro della città, la statua monumentale di Guglielmo il Grande si erge alla confluenza dei fiumi Reno e Mosella. Una funivia si collega alla collina della fortezza Ehrenbreitstein, sede di musei ed eventi culturali. A sud, lungo il fiume, si trova il castello neogotico Stolzenfels, circondato da giardini.

## Treviri (Trier) (UNESCO)

fondata dai romani nel 16 a.C. è una delle città più antiche della Germania

AA

Reisemobilpark Trevis\*\* (1 km dal centro lungo la Mosella) N 49.74019, E 6.62444 (

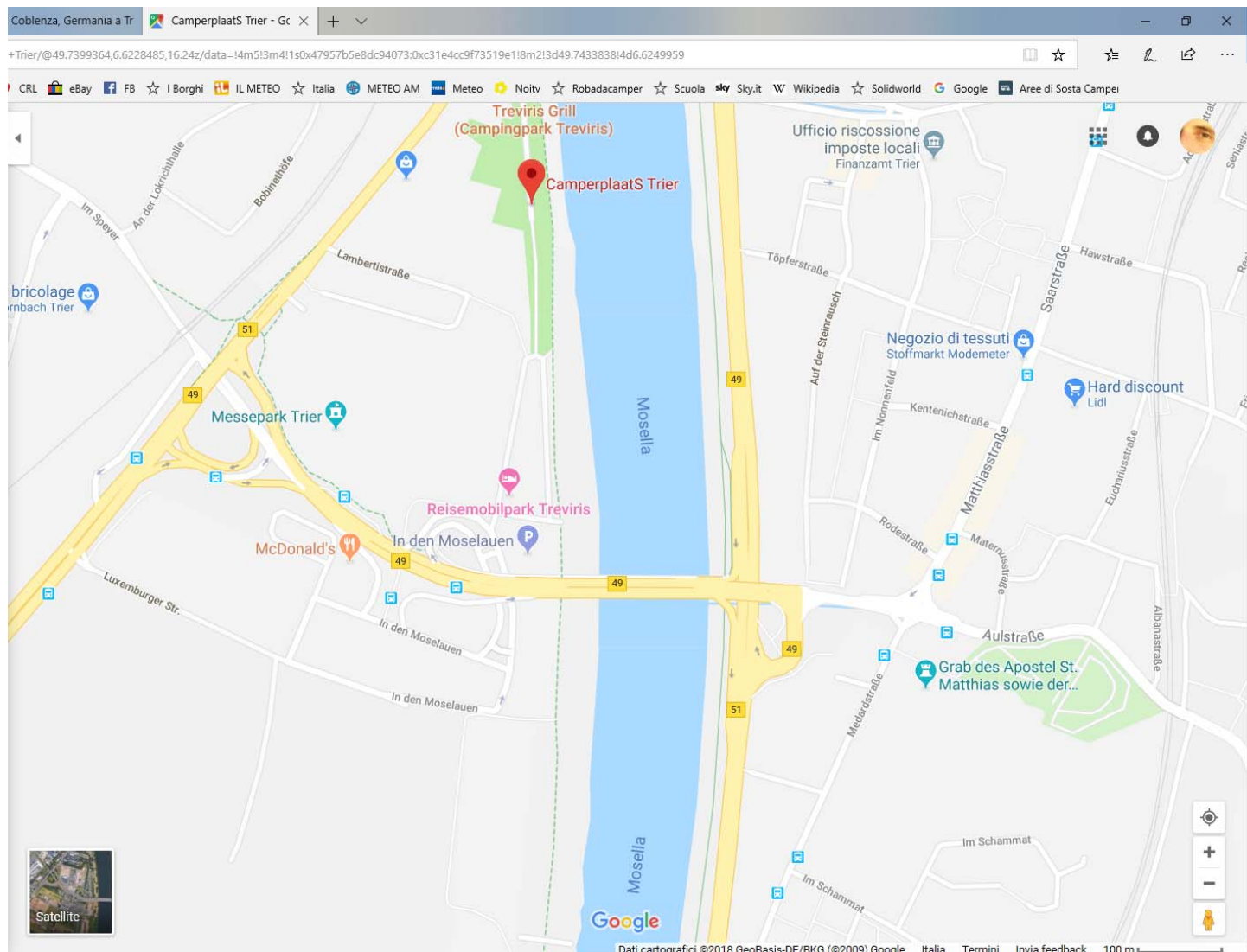
<https://www.campercontact.com/it/germania/rheinland-pfalz/trier/2488/reisemobilpark-trevis>)

[https://www.camperonline.it/area-di-sosta/Reisemobilpark-Treviri\\_8142](https://www.camperonline.it/area-di-sosta/Reisemobilpark-Treviri_8142)

A 200mt da questa sopra (49.739927 6.621523 ) vicino al McDrive gratuita (1€ / 100 lt. Scarico gratuito)

Camperplaats Trier (lungo la Mosella ) (49.743256 6.625000 )

(vedere pag. successiva)



## Europark

Biglietto : 42,5 (11anni) – 49,5 (adulti)

Orario ( 09-18)

Scaricare l'app per gestione attrazioni

(P) 48.271849 – 7.717556

Camping 48.269351 – 7.722685 (

Tariffa: 2,50 €/h (max € 8 da 8 a 20, max € 25 da 20 a 8) + 1,00 € 100 litri di acqua

## OLANDA

## Campeggi

<https://www.booking.com/campings/country/nl.it.html?aid=301642;label=nbt-accommodations-camping>

### Kinderdijk (Rotterdam) (N51.888418 E 4.637192)

mulini a vento (21) patrimonio dell'Unesco (ATTENZIONE! Parcheggio a Mulini a vento di Kinderdijk proibito)  
AA

Camperpark Kinderdijk Loc. Ablasserdam (51.85978, 4.65707)

( [https://www.camperonline.it/area-di-sosta/Camperpark-Kinderdijk\\_12904](https://www.camperonline.it/area-di-sosta/Camperpark-Kinderdijk_12904)) parcheggio attrezzato per camper. Sito dei mulini di Kinderdijk. Rotterdam, raggiungibile con traghetto in mezz'ora (costo 6 euro).

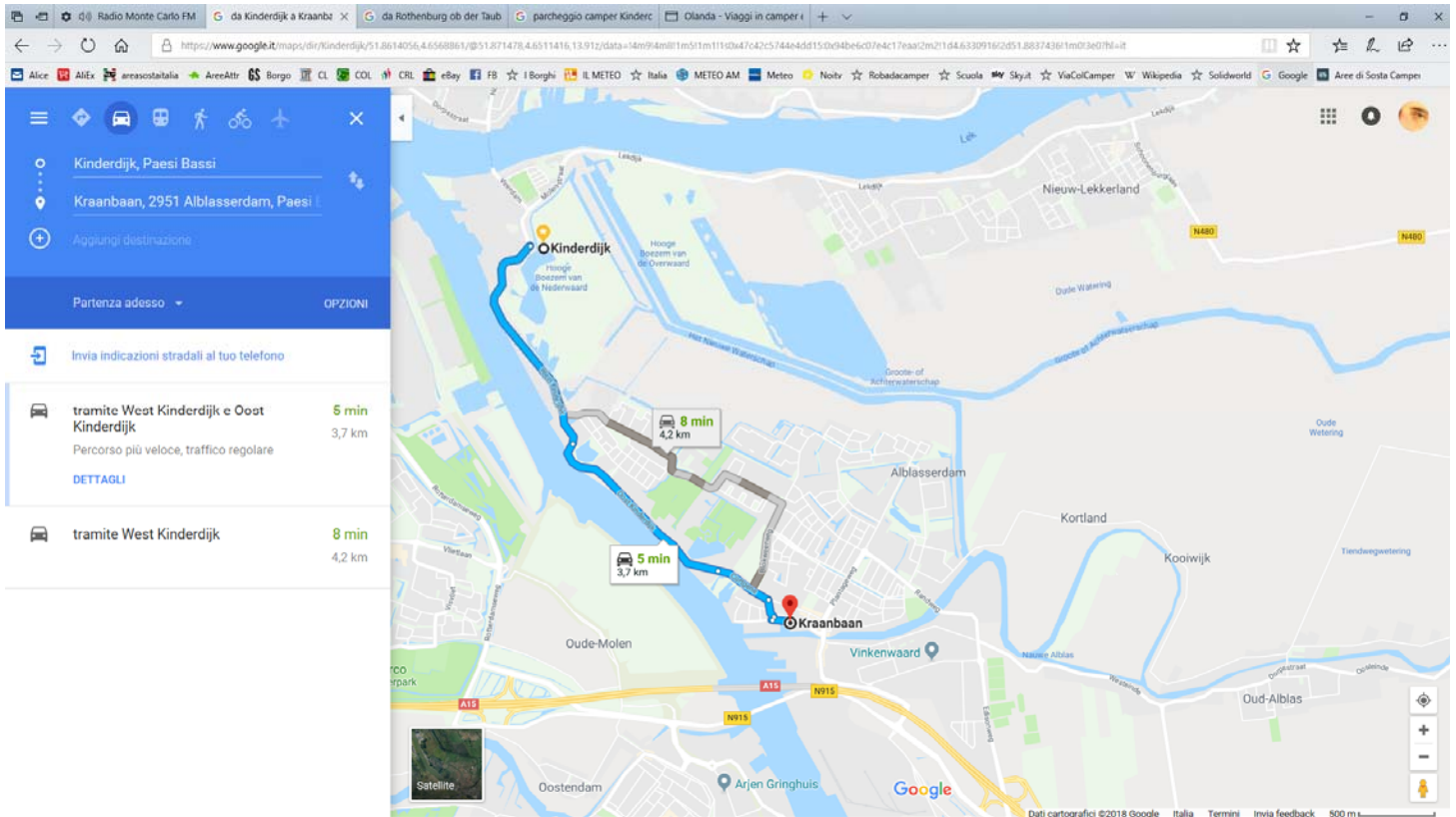
**PS parcheggio** (N: 51.86098, E: 4.65712)

Parcheggio gratuito camper (di fronte al Camperpark) sul molo in centro al paese. Camper service a pagamento ( 0,5 € carico acqua). 14 posti camper consentiti, riservati. Molto frequentato anche per la sosta notturna. A circa 5 km dal sito dei Mulini (Kinderdijk) raggiungibile attraverso pista ciclabile. Tranquillo e silenzioso la notte.

**PS parcheggio** ( Posizione GPS: Lat: 51.889474 - Long: 4.638798)

Parcheggio gratuito e tollerato lungo la strada di fronte al sito dei mulini altrimenti parcheggio all'interno del sito (a pagamento).

(vedi cartina pagina successiva)



## Rotterdam ( <https://www.cityguiderotterdam.com/> )

(non consigliate le bici. Meglio battelli e bus.)

- Museo Marittimo (presentazioni multimediali e un programma ricco di eventi)
- Euromast (la torre più alta di Rotterdam dalla quale è possibile ammirare il panorama della città e se è bel tempo persino Delft, Dordrecht e Hook)
- Railz Miniworld (il mondo in miniatura di quasi 500 m2 che è il più grande del mondo indoor in miniatura dei Paesi Bassi)
- Midget Golf Parkhaven (il minigolf dalle 18 buche)
- Plaswijckpark (il parco più familiare a Rotterdam! Un'attrazione ideale per visitare con i bambini)
- La SS Rotterdam (la nave leggendaria, la Rotterdam SS di Themepark & Waving tour). Si tratta della

più grande nave passeggeri mai costruita in Olanda, uno degli esempi più rappresentativi della maestria olandese. SS Rotterdam è stata la nave ammiraglia della società Holland America Line e ha navigato dal 1959 fino al 2000, anno del suo pensionamento.

– Museo Olandese della Fotografia (ospitato in un ex magazzino sul molo Wilhelmina Las Palmas, è il luogo ideale per gli appassionati del settore con una collezione digitale di oltre 100.000 immagini, una sala cinema e un negozio nel museo )

SPLASHTOURS (<https://www.splashtours.nl/en/>) singolare visita della città di Rotterdam... Un bus-anfibio, inventato da un romanzo di Julio Verne, viene utilizzato per questa singolare visita come un autobus tradizionale ma, dopo aver percorso un giro panoramico su strada in città, il mezzo al ritmo di musica della cavalcata delle Valchirie si tuffa in acqua. L'autobus giallo parte di fronte al Museo Marittimo. I biglietti si comprano al centro turistico dall'altro lato della strada.

Ci sono diversi possibili punti di partenza alternativi, e cioè:

\* Willemsplein

\* Parkhaven, l'Euromast

\* La fermata del bus a Rotterdam (Katendrecht)

\* Hotel New York

## Camping - AA

<https://www.skyscanner.it/notizie/rotterdam-cosa-fare-10-posti-da-vedere-assolutamente>

<https://www.turistadimestiere.com/2017/10/cosa-vedere-rotterdam.html>

## Aia

Pinacoteca Reale Mauritshuis ospita i migliori dipinti olandesi dell'Età dell'oro. La collezione compatta, rinomata nel mondo, si trova in un edificio del XVII secolo nel cuore de L'Aia. Capolavori come Ragazza con l'Orecchino di Perla di Vermeer,

## Amsterdam

### Camping - AA

Amsterdam City camp\*\* ( <http://www.amsterdamcitycamp.nl/?lang=it> )- (No prenotazione) Si tratta di un campeggio per camper ad Amsterdam, progettato in maniera innovativa e moderna, **appositamente per i CAMPER**. Il campeggio si trova accanto al cantiere navale NDSM, con una vista spettacolare sul fiume "IJ" (a nord di Amsterdam). Un traghetto **gratuito vi porta** con

Gaasper Camping, (vicina metropolitana per raggiungere il centro,) che avevamo prenotato, alle Coordinate N 52.312374, E 4.991756 (sud-est). Il campeggio è enorme con un gran via vai di mezzi, ma ci sistemano velocemente in un'ampia piazzola pavimentata, con allaccio elettrico, C/S, servizi e docce (€ 0,80/5 minuti). Costo € 24 camper più due persone; € 3,75 bambini; € 3 cane; € 4 allaccio.

PS - Broeck in Waterland: 52°26'07.58"N 04°59'48.98"E (nord-est) a 12,5 km dal centro PS nella piazza del paese dove è normalmente tollerata la sosta, molto comoda per visitare Amsterdam ( a est)

## LUOGHI

Piazza Dam centro città

NEMO, il museo della scienza (€ 16,5 tutti). (Orario 10:00-17:30)

Location bella, progettata da Renzo Piano, in mezzo al fiume, come una enorme nave che ne sta emergendo. Più che un museo si tratta di un parco giochi dove vengono spiegati ai bambini, attraverso il gioco attivo, tutti i principali fenomeni della scienza e della tecnica. I bambini imparano (giocando) molto di più due ore lì dentro che una settimana a scuola.

Museo di Anne Frank (€ 9 adulti - € 4,50 bambini)

Trasporti N47, N57, N97 – 13, 17

Van Gogh Museum (Adulti+Audioguida:23€ - Ragazzi 0-17+Audioguida:3€)

Trasporti 2, 12

### [Waterlooplein: mercatino e piazza](#)

Sicuramente è il più conosciuto mercatino delle pulci di Amsterdam a rendere famosa questa piazza. Aperto dal lunedì al sabato, attrae migliaia di turisti che qui possono acquistare un po' di tutto: dai souvenir più strampalati all'antiquariato e abbigliamento trendy o vintage. Ma Waterlooplein si trova in una zona di Amsterdam ricca di attrattive: dai suoi café (dalle terrazze all'aperto estive) alla chiusa sul fiume Amstel, dal museo di Rembrandt alla moderna Stopera.

Albert Cuypmarkt allegro e colorato mercato

Begijnhof sede principale del mitico Bulldog, la più famosa catena di coffeeshop olandese.

Heineken Experience, vecchia distilleria di birra é possibile scoprire le dimensioni della birra Heineken. La piccola distilleria vi mostrerà il processo di fabbricazione della birra.

Rossebuurt Da bordelli a sexy shop a musei, il quartiere a luci rosse di Amsterdam

mercato galleggiante dei fiori sul canale Singel,

Rijksmuseum,

Progettato dall'architetto P. J. H. Cuypers e costruito nel 1876, il Rijksmuseum di Amsterdam è il più grande museo dei Paesi Bassi. La sua collezione comprende opere di alcuni dei più celebri pittori nazionali come Rembrandt, di cui è esposta "La ronda di notte", Vermeer e Frans Hals. Il corpus espositivo include ceramiche di Delft, sculture, arte asiatica, stampe e molti altri manufatti artistici.

---

### **I amsterdam City Card**

(Stazione Centrale di Amsterdam: I amsterdam Store (sul lato nord della stazione))

24H -> €59 / 48H -> €74

Incluso: trasporti pubblici, crociera sui canali, Van Gogh Museum, Rijksmuseum, Stedelijk, NEMO Science Museum, Hermitage Amsterdam, Woonbootmuseum Casa Museo galleggiante.

### **TRASPORTI**

Per i trasporti pubblici ad Amsterdam, GVB è la principale società di trasporto pubblico. Essa fornisce integrata metropolitana, tram e autobus in tutta Amsterdam e i suoi dintorni. ...utilizzando uno Amsterdam transport OV-chipcard (<https://www.holland.com/it/turismo/pianifica-la-tua-vacanza/trasporti-in-olanda/ov-chipkaart-3.htm>)

La reception aperta 24 ore su OV card è di € 7,50 per tutte le persone più di 12 anni e €2,50 per bambini da 4 a 11 anni. A un'ora OV card può essere acquistata on-board da GVB driver e conduttori, ma questo non è raccomandato il supplemento da pagare per questo biglietto. Ha un costo di €2,90 ed è valida solo per un'ora dal momento del check-in del primo viaggio. Questa carta non è valida per un altro giorno o per più di un'ora, anche se il viaggio è stato molto breve.

Per finire...**INFORMAZIONI PRATICHE - biglietti mezzi pubblici.**

Dove acquistare i **biglietti del Bus**? Direttamente sul bus.

Attenzione però! Da Aprile 2017 non è più possibile pagare in contanti ma solo con carta.

Dove acquistare i **biglietti della Metro**? Alle macchinette automatiche all'ingresso di ogni stazione metro.

**Il costo per una corsa semplice di 60 minuti è di 2.90 euro.**

Dove acquistare i **biglietti del Treno**? Alle biglietterie automatiche oppure alla normale biglietteria.

Canal Bus - hop on,hop off 24 ore

La crociera Canal Bus lungo i canali più famosi ti porta ai più noti musei di Amsterdam, come il Museo Van Gogh, il

Rijksmuseum e la Casa di Anna Frank. A bordo le spiegazioni sono disponibili in più lingue. La cerchia dei canali di Amsterdam è stata ufficialmente inserita dall'UNESCO nella lista dei siti Patrimonio dell'Umanità. Questi confortevoli battelli offrono un servizio frequente e regolare con 4 rotte e 20 fermate. Le fermate sono vicino ai musei, alle zone dello shopping e alle attrazioni turistiche.

Il biglietto vale 24 ore e ti permette di salire e scendere tutte le volte che vuoi. I biglietti sono validi su tutte le 4 linee. Il biglietto del Canal Bus include anche sconti a musei, attrazioni e ristoranti.

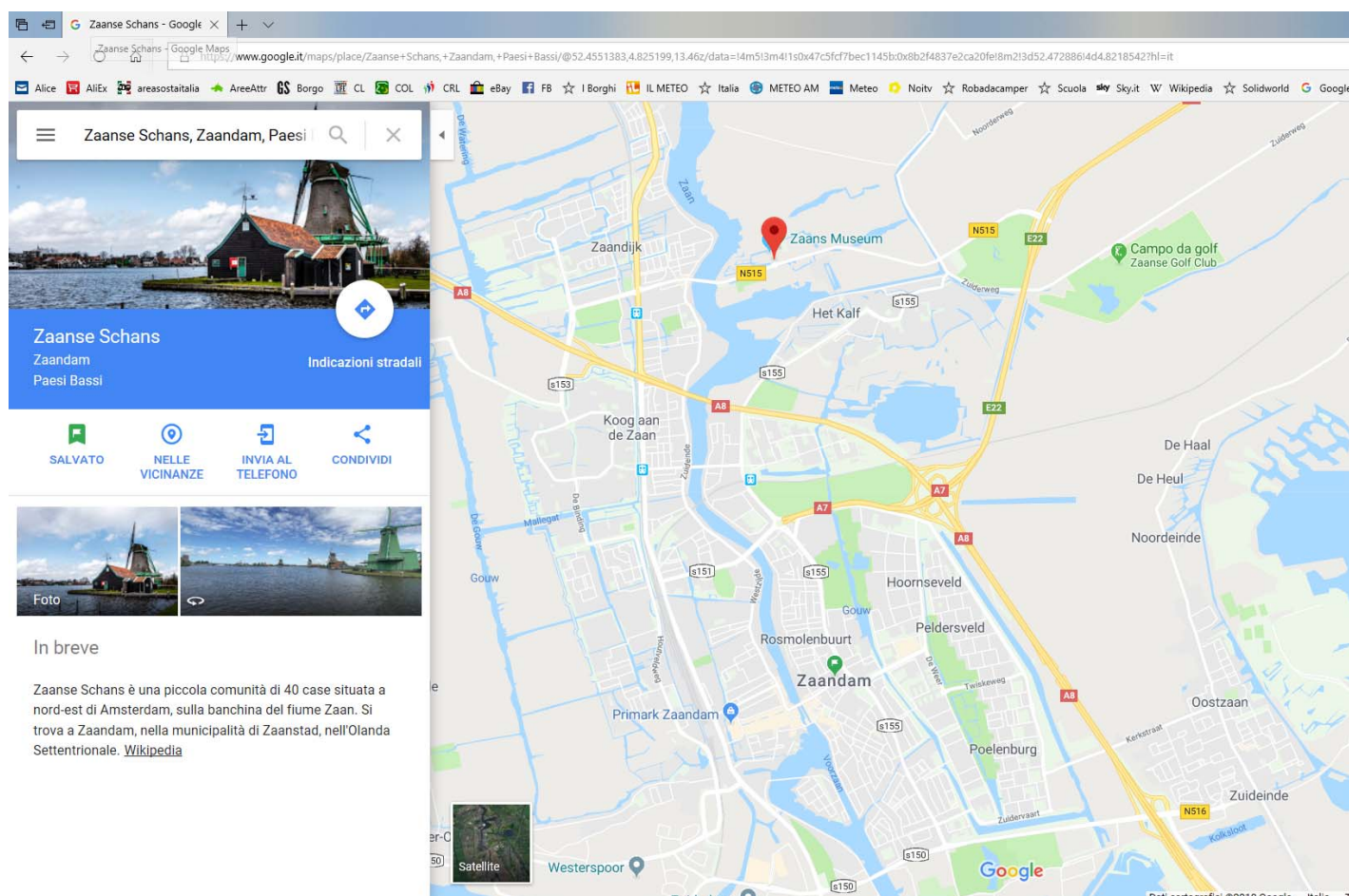
## Zaandam

Camping Enkhuizer Zand (73 euro per 2 notti).

## Zaanse Schanse\*\*

parcheggio alle Coordinate N 52.473016, E 4.821840 – 9€/g.

alle porte di Amsterdam. E' un sito, lungo le sponde del fiume Zaan, dove hanno ristrutturato e preservato alcuni delle migliaia di mulino a vento presenti in Olanda, la maggior parte dei quali distrutti o abbandonati, mantenendoli in funzione e rendendoli visitabili al pubblico (€ 4 adulti - € 2 bambini).



## Marken

cassette di legno dei pescatori colorate e adornate con fiori. Gli abitanti dell'isoletta di Marken hanno saputo mantenere intatte le tradizioni e nel villaggio sembra proprio che il tempo si sia fermato

P 52.456837 – 5.105126

## Volendam

Famosa per la pesca delle aringhe. Cassette di pescatori costruite su pali, dedali di strette stradine, ponti levatoi e canali. Qui si possono acquistare i caratteristici zoccoli in legno. Volendam era in antichità il porto della vicina Edam, e il villaggio

è costruito lungo la diga attorno a un caratteristico e romantico porticciolo. località molto turistica, piena di ristoranti, locali e negozi di souvenir (cozze al forno, uno dei piatti tipici locali)

P 52.494574 5.078061

Marinapark Volendam N 52.48906, E 5.06043

Area sosta camper a Volendam N 52.48928, E 5.0597

## Edam

Partenza da Edam in pullman per Amsterdam (20 min – 10€ A/R)

Edam: città del formaggio (Mercato il Mercoledì)

Nel Medioevo il mercato del formaggio di Edam era il cuore della città: i fattori vi portavano il loro formaggio da pesare, vendere ed esportare. Nel 1520, Edam ottenne il diritto di tenere il mercato, e mezzo secolo dopo le venne concesso a titolo perpetuo il diritto di tenere una “casa di pesatura del formaggio”. Ma nel 1922 il mercato venne chiuso, dato che i formaggi iniziavano ad essere prodotti in fabbrica. Oggi Edam ha ridato vita al mercato degli artigiani del formaggio, con rievocazioni e ricostruzioni sceniche in costume ogni mercoledì dalle 10.30 alle 12.30 nei mesi estivi.

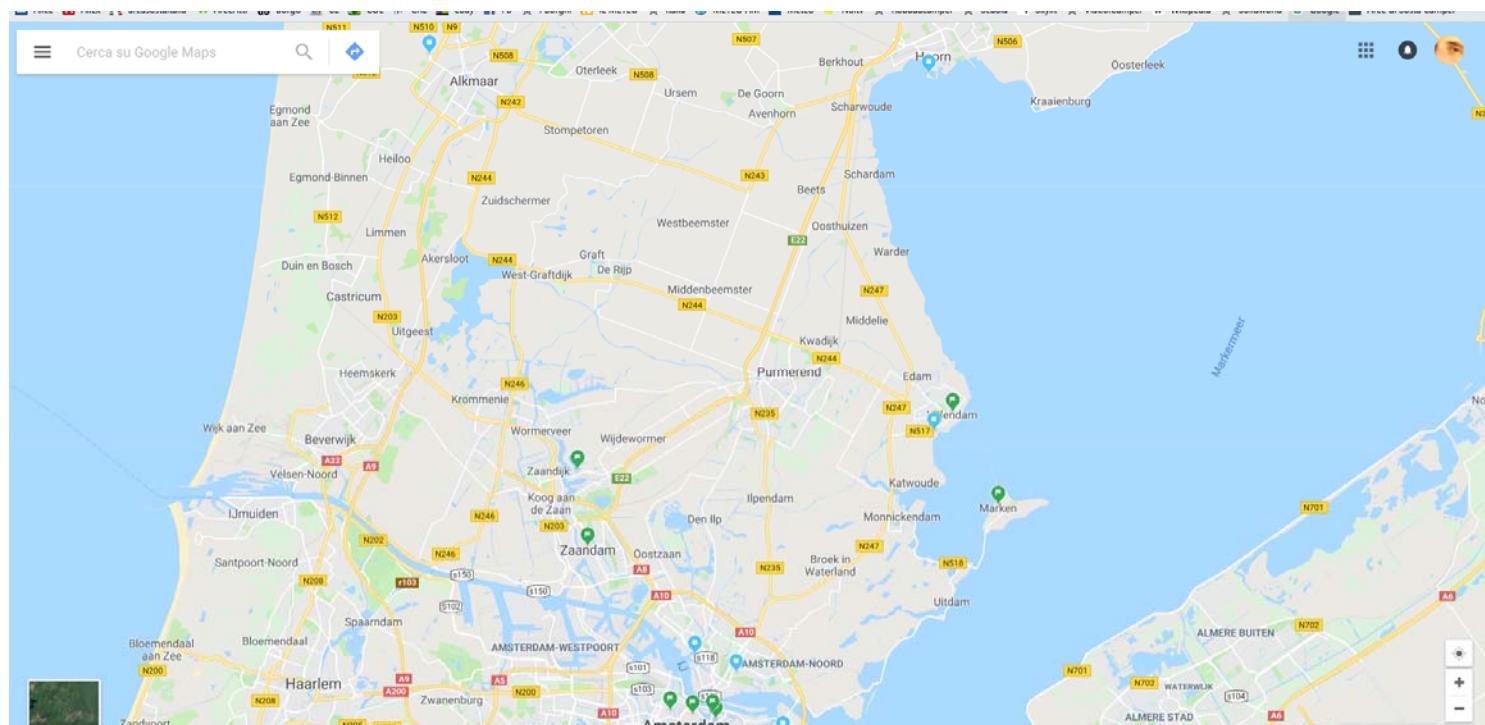
Come funziona il mercato del formaggio di Edam:

Ciascun produttore porta il formaggio con un carro trainato da cavalli o in barca, proprio come nel Rinascimento. Una volta arrivato, il formaggio viene prelevato da speciali scaricatori e consegnato ai mercanti che lo assaggiano estraendo un “campione dal cuore”, e ne determinano il prezzo a seconda della qualità: sono loro i veri esperti del formaggio. Se un carico viene accettato, gli scaricatori lo sistemano su delle carriole per portarlo alla bilancia nell’edificio della pesa. Ogni anno si tengono otto mercati di mattina (a luglio e agosto) e un mercato serale di sabato dalle 20.30 alle 22.30, insieme ad un grande mercato delle pulci.

Lat: 52.517312 - Long: 5.071865 Parcheggio no pernottamento davanti al camping.

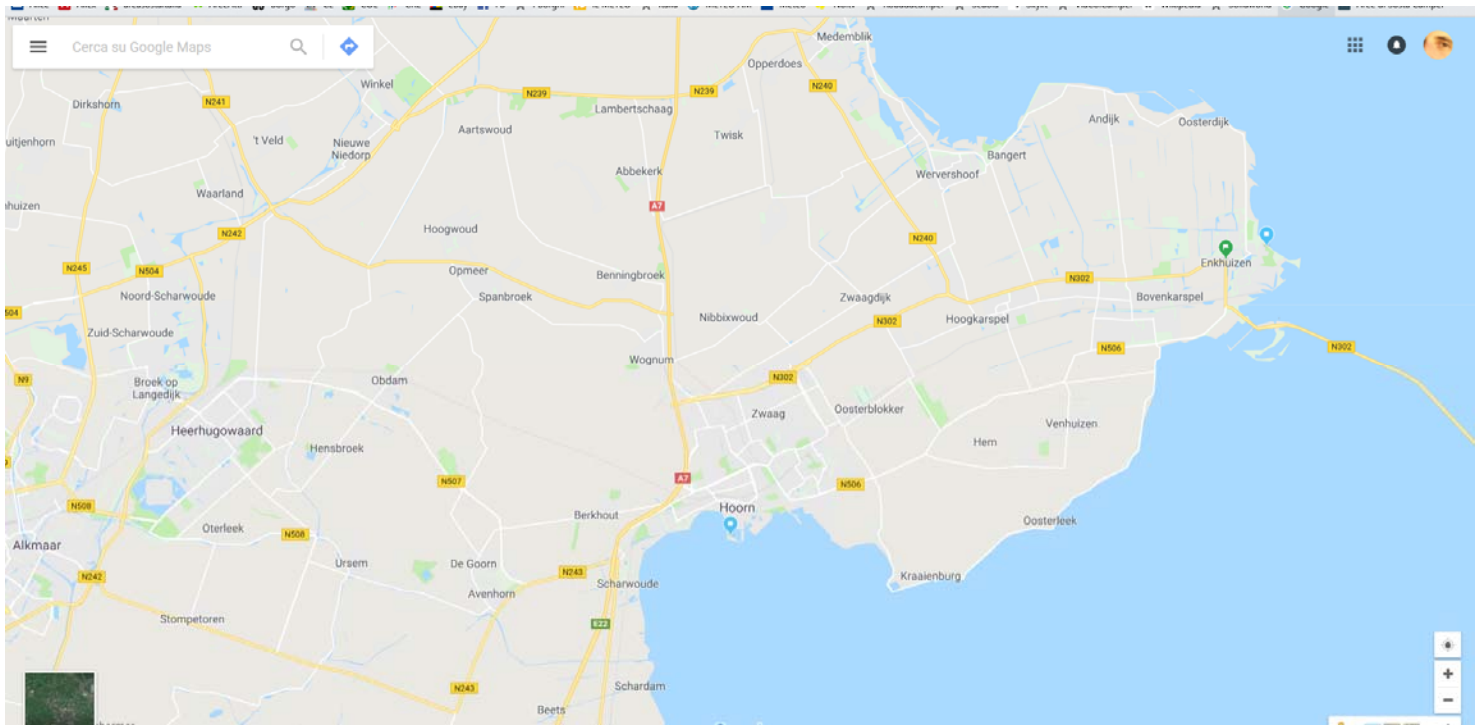
## Hoorn

AA- 52.633900 5.057898 (sul porticciolo)



## Enkhuizen

Camping Enkhuizer Zand (73 euro per 2 notti).



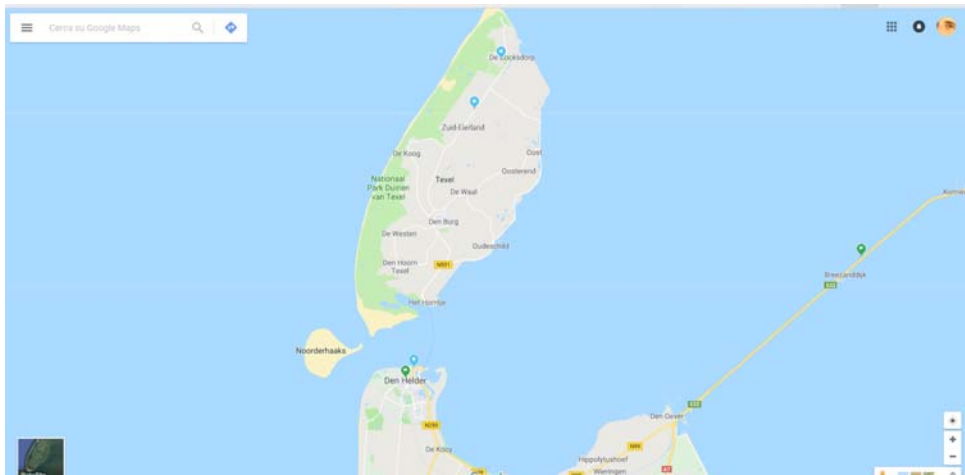
## Texel (isola)

(traghetto 52 euro A/R).

puntiamo verso l'estremità a nord, a De Cocksdorp, dove ci sistemiamo nel Camping De Krim

Ecomare, (<https://www.ecomare.nl/>) un bel parco di ricovero e cura delle foche (costo ingresso €12,50 adulti - € 8,50 bambini).

AA Den Helder (Parcheggio traghetto in Olanda x Texel)



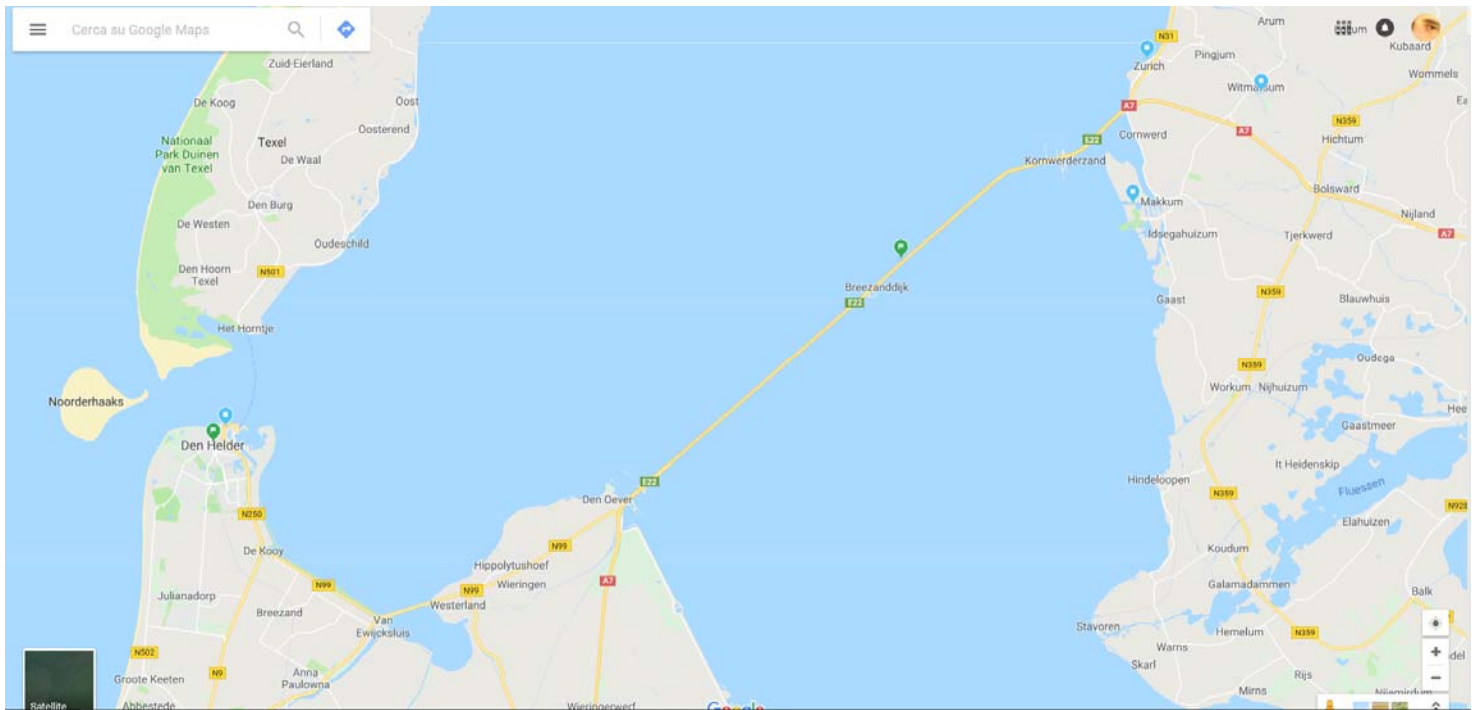
Afsluitdijk

Grande diga

Zurich

Camping Tjeerdema VOF 53.075295 5.390368





## Lemmer

Stazione di Pompaggio del Vapore D.F. Wouda, la prima a vapore. N 52.85121, E 5.68102

Area di sosta camper Lemmer

Camping Lemmer Tacozijl (per pernottamento) o parcheggio della stazione di pompaggio sul lato opposto della strada.

## Giethoorn\*\*

piccolo gioiellino dove le case sono raggiungibili solo a piedi o in barca (noleggio barche a € 12 all'ora).

un grazioso villaggio rinomato a livello internazionale come la "Venezia del Nord" o la "Venezia dei Paesi Bassi" per i suoi stretti canali attraversati da piccole imbarcazioni. E' chiamato anche "Il paese senza strade" perchè nella parte vecchia non vi è alcuna strada, eccezion fatta per una recente pista ciclabile, e tutti i trasporti avvengono via acqua su uno dei tanti canali che attraversano questo pittoresco villaggio.

(l'AA Camperplaats Haamstede, Coordinate N 52.728528, E 6.076447)

CAMPING Blue Hand (vicino porto)

CAMPING Watersportcamping The Bolder B.V.

CAMPING Winters Watersport B.V.

Zuiderzeemuseum da non perdere

## COL

<https://forum.camperonline.it/viaggiare/viaggi-all-estero/amsterdam-bici-al-seguito-o-a-noleggio/234634>

## UNESCO OLANDA

1) Wadden Sea

<https://www.beepry.it/blog/olanda-e-i-suoi-8-siti-patrimonio-dell-unesco.html>

## Noleggio bici

<https://www.holland.com/it/turismo/destinazioni/amsterdam/noleggio-di-biciclette-ad-amsterdam.htm>