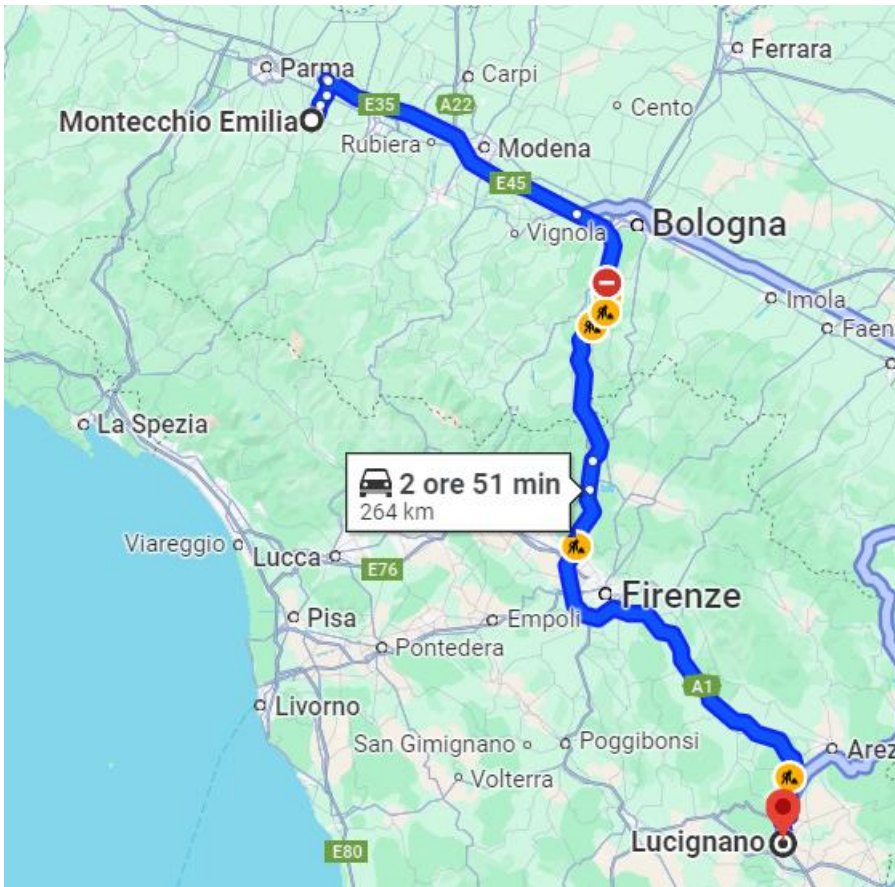


Vacanze estive 2024 tra Abruzzo e Molise

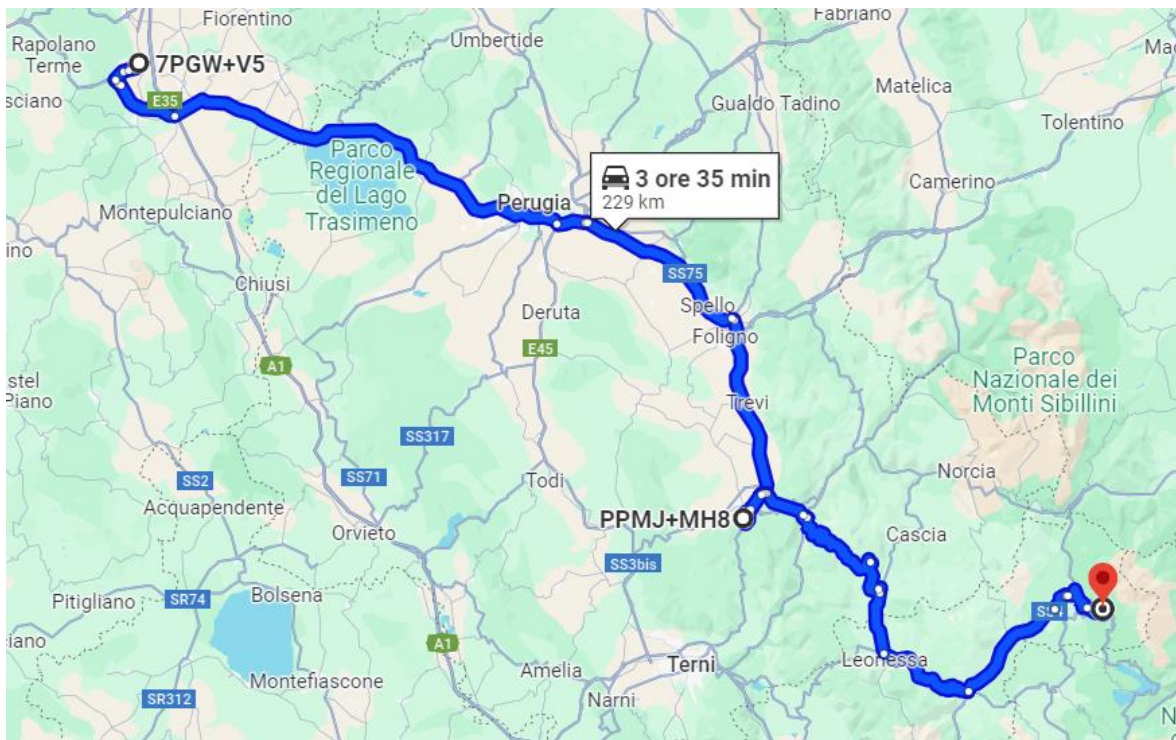
Venerdì 26/07/2024



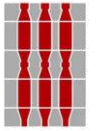
Partenza a tardo pomeriggio dopo il lavoro, tappa solo di avvicinamento direzione Lucignano comoda area sosta gratuita con CS a poca distanza dall'uscita autostrada A1 [7PGW+V5 Lucignano, Provincia di Arezzo](#)



Sabato 27/07/2024



REGIONE
TOSCANA



Regione Umbria



REGIONE
LAZIO

Dopo un breve giro del centro di Lucignano ci spostiamo di qualche KM e raggiungiamo Spoleto, non essendoci un'area sosta comoda al centro troviamo posto in un tranquillo parcheggio vicino all'archivio di stato,

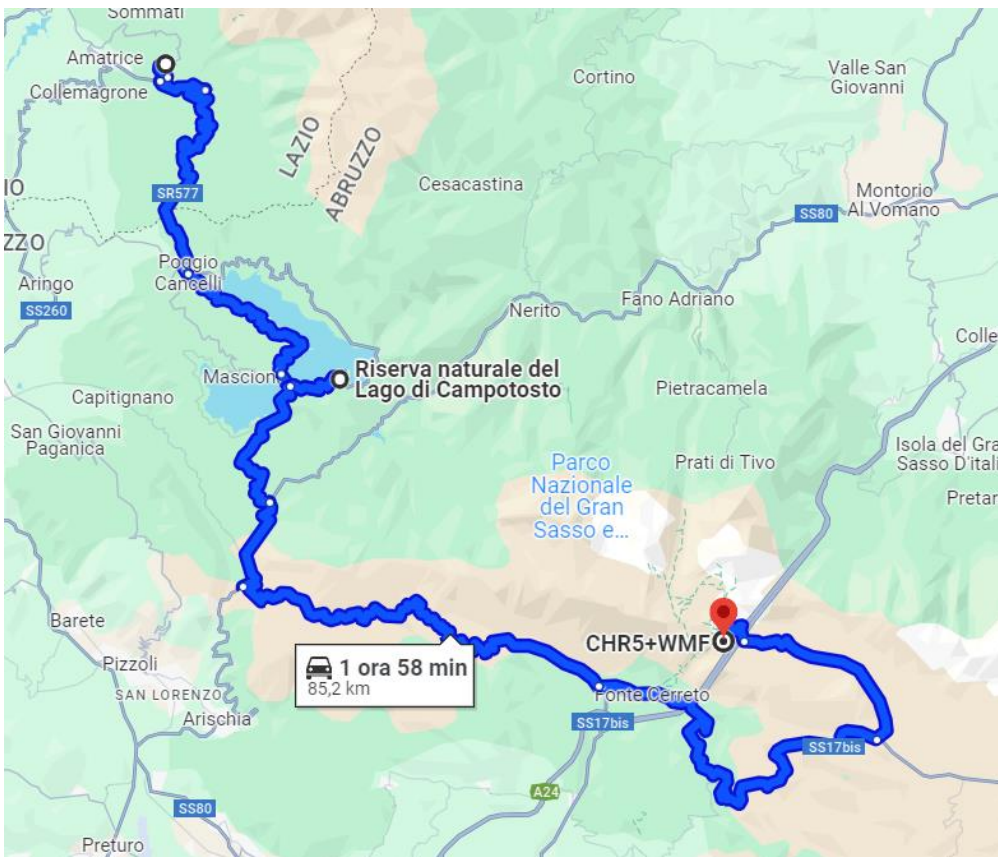
[PPMJ+MH8 Spoleto, Provincia di Perugia](#)

Facciamo un giro per il centro storico visitiamo il Duomo, saliamo fino a raggiungere la rocca e il famoso ponte, che però purtroppo è chiuso da anni per restauro.

Nel pomeriggio ci spostiamo in direzione di Amatrice che raggiungiamo nel tardo pomeriggio, il centro storico è ancora tutto transennato e inagibile ma lentamente alcune attività e case cominciano a riprendere vita. Grazie all'immane Park4Night troviamo l'agricampaggio Amatrice [J8G9+5HP Amatrice, Provincia di Rieti](#) posto rustico ma confortevole con tutti i servizi e un ottimo ristorante dove gustiamo un ottimo e abbondante tagliere di salumi e formaggi e un piatto di pasta all'Amatriciana, da non perdere anche la variante senza pomodoro la Gricia.



Domenica 28/07/2024




REGIONE
LAZIO

REGIONE
ABRUZZO



Dopo colazione è ora di entrare in Abruzzo, ci spostiamo in direzione del lago di Campotosto, percorriamo buona parte del perimetro del lago prima di riuscire a trovare una piazzola ombreggiata dove fermarci per il pranzo, purtroppo il lago (come ci aveva anticipato il proprietario dell'agricampeggio) è molto in secca con ampie zone paludose e numerosi pesci morti. Subito dopo pranzo ci spostiamo nuovamente e saliamo per la bellissima strada che porta a Campo imperatore. Facciamo una prima sosta al laghetto Pietranzoni, anche questo con un livello di acqua abbastanza basso, poi ci spostiamo per la notte all'osservatorio astronomico, dove sostiamo nell'area dedicata dietro all'ex albergo. Si tratta di un parcheggio senza servizi con un contenitore per poter scaricare le sole acque nere. [CHR5+WMF L'Aquila, Provincia dell'Aquila](#)



Lunedì 29/07/2024




Giornata dedicata ad un po' di trekking, saliamo al rifugio duca degli Abruzzi per il sentiero diretto e ridiscendiamo per quello che raggiunge la sella, un bel giro ad anello con vista sulla cima grande. Rientrati in camper e dopo aver pranzato, ci rimettiamo in strada lungo l'altipiano fino a raggiungere un luogo, reso famoso dal film Continuavano a chiamavano Trinità, location in cui sono state girate alcune scene del film. [CP36+VW Castel del Monte, Provincia dell'Aquila](#)



Terminata la visita ci spostiamo al Rifugio Muccianti dove per cena ci arrostitiamo un po' di ottimi arrosticini venduti dal rifugio stesso e preparati sulle tante griglie messe a disposizione.

Per la notte dormiamo nell'ampio parcheggio nei pressi del rifugio, nessun servizio disponibile.

[CP5W+62W Castel del Monte, Provincia dell'Aquila](#)




Martedì 30/07/2024

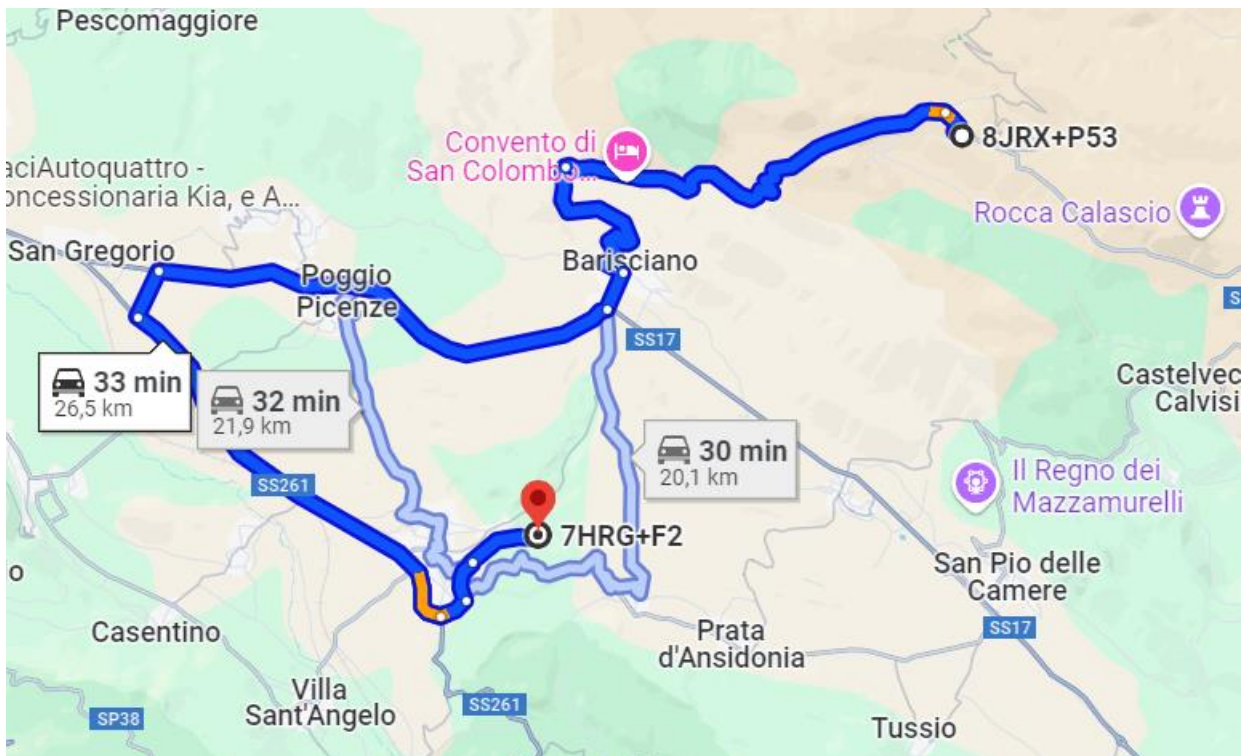


Lasciamo la piana di Campo imperatore e cominciamo la discesa verso la valle dell'Aquila, il primo paese che incontriamo è Castel del Monte, piccolo borgo iscritto nel circuito dei borghi più belli d'Italia. Non c'è un'area sosta ma lungo la strada troviamo un parcheggio dove sostano altri camper, abbastanza comodo al centro e con nelle vicinanze una fontanella d'Acqua [9P8C+8RP Castel del Monte, Provincia dell'Aquila](#).

Dopo aver fatto un po' di spese in centro ci spostiamo alla volta di Santo Stefano di Sessanio, anche questo borgo iscritto nel registro dei borghi più belli d'Italia. Prima di tutto ci rechiamo all'area CS che si trova poco fuori il centro abitato [8JWQ+QVV Santo Stefano di Sessanio, Provincia dell'Aquila](#) al momento sono presenti solo pozzetto per le nere una griglia per le grigie e un tubo per l'acqua potabile, sono però in corso lavori per realizzare un'area attrezzata, per la notte ci spostiamo nel ex campo sportivo che si trova a pochi passi dal centro, parcheggio senza servizi. [8JRX+P53 Santo Stefano di Sessanio, Provincia dell'Aquila](#). Dopo cena ne approfittiamo per un giro serale nelle strette vie del centro.



Mercoledì 31/07/2024



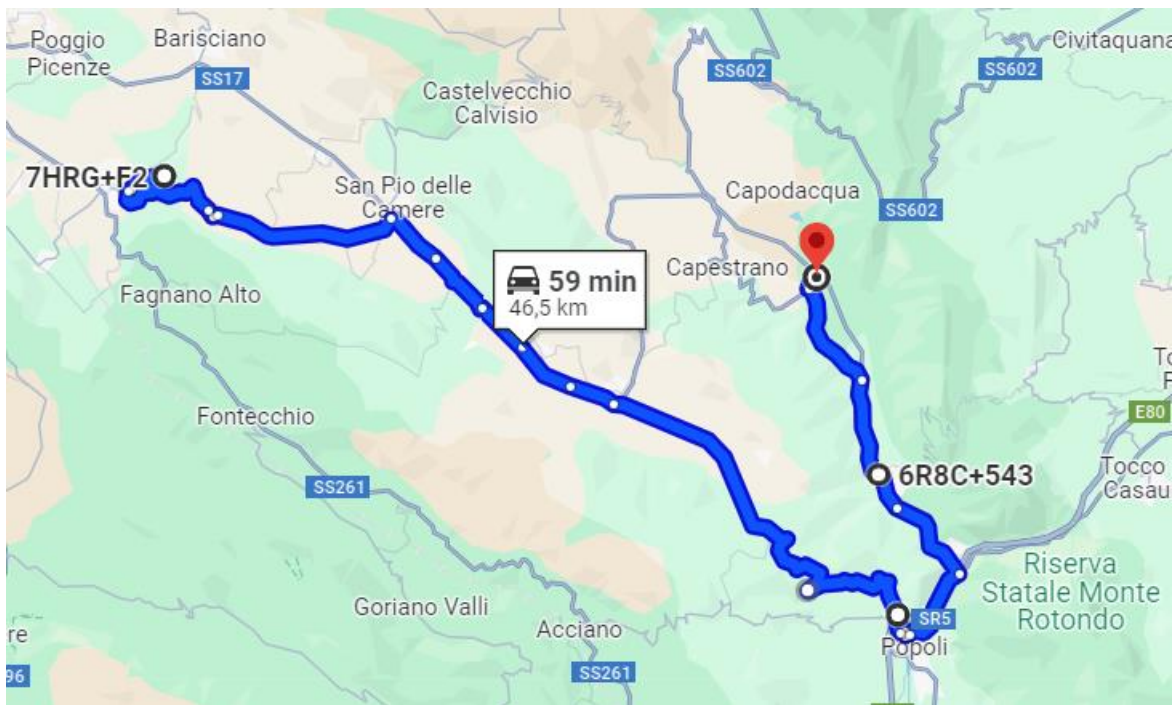
Spendiamo la mattinata per la visita al centro del paese e soprattutto per visitare la torre Medicea, finalmente ricostruita dopo il sisma del 2009, dalla cima si gode una bella vista sul territorio circostante (visita guidata con partenza dal punto informazioni).

Ripartiamo alla volta del Lago Sinizzo, piccolo laghetto balneabile con annessa area sosta, molto tranquilla e rinfrescante in questi giorni molto caldi, per la cena sono a disposizione alcune griglie in muratura. Sono presenti docce e bagni ma non servizi CS.

[7HRG+F2 San Demetrio Ne' Vestini, Provincia dell'Aquila](#)



Giovedì 01/08/2024



Dopo la sosta rinfrescante al lago avremmo voluto visitare la chiesa di S. Maria ad Cryptas, con i suoi famosi affreschi, purtroppo però, causa opere di restauro, è visitabile solo nei fine settimana con prenotazione. Decidiamo di spostarci verso Bussi sul Tirino, il Tirino è considerato uno dei fiumi più puliti d'Italia, ci sono diverse attività che offrono discese in canoa lungo il fiume, seguendo i consigli ricevuti risaliamo a monte di qualche KM fino a trovare un luogo dove si può ammirare al meglio la bellezza di questo fiume. Sostiamo nei pressi di un ristorante con piscina e punto di partenza per canoe [7Q8X+5JF Capèstrano, Provincia dell'Aquila](#) poi ci spostiamo a piedi lungo il fiume per trovare un posto tranquillo. Per la notte torniamo a Bussi sul Tirino dove avevamo precedentemente visto un'area attrezzata di recente costruzione, sono presenti CS con corrente. [6R8C+543 Bussi sul Tirino, Provincia di Pescara](#)



Venerdì 02/08/2024



Ripartiamo in direzione Sud alla volta di Sulmona per poi attraversare le Gole del Sagittario, un profondo canyon scavato dall'omonimo fiume, a tratti la strada si fa particolarmente stretta fino ad arrivare in un punto dove, nell'attraversamento di una galleria, è istituito un senso unico alternato, non ci sono comunque particolari problemi di limiti di altezza.

La nostra meta è il Lago di Scanno che raggiungiamo poco prima di pranzo. Costeggiamo il lago fino a raggiungere l'area sosta Scanno, area di recente costruzione con tutti i servizi [WV7H+98 Scanno, Provincia dell'Aquila](#).



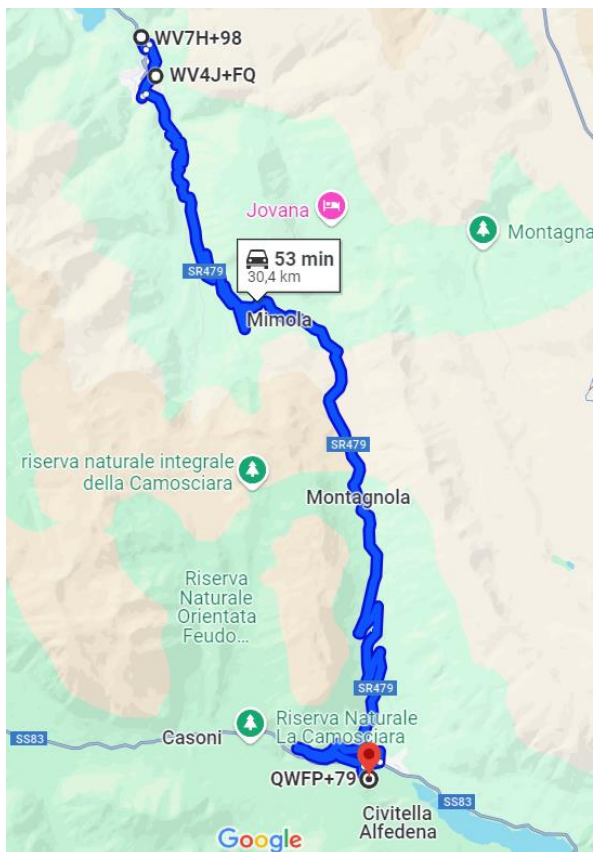
Nel pomeriggio ci dirigiamo verso il lago e saliamo per il sentiero panoramico che porta fino ad un affaccio da dove si può vedere la forma a cuore del lago.

La giornata è molto calda e ridiscesi sulle sponde ne approfittiamo per bagnarci i piedi nelle freschissime acque del lago.

Rientrati in camper ceniamo nel ristorante che confina con l'area sosta, buono ma non memorabile.



Sabato 03/08/2024



Dopo qualche problemino con la cassa automatica dell'area sosta ci spostiamo di qualche KM per visitare il borgo di Scanno, troviamo un parcheggio nei pressi dell'area protezione civile [WV4J+FQ Scanno, Provincia dell'Aquila](#), probabilmente ci avremmo messo meno tempo ad andarci a piedi dall'area sosta.



Il paese è abbastanza piccolo tutto arroccato sul fianco di una collina.

Ripartiamo fino a raggiungere Passo di Godi dove facciamo una sosta per il pranzo, molto paesaggistica la strada che da scanno porta al passo.

Dopo pranzo ripartiamo velocemente per cercare di schivare un temporale in arrivo, prossima meta Villetta Barrea dove abbiamo riservato un posto nel camping la Quite [QWFP+79 Villetta Barrea, Provincia dell'Aquila](#), non siamo soliti andare in campeggio se non necessario ma in questo caso abbiamo deciso questa sosta perché il campeggio, molto spartano ma con i servizi essenziali, è immerso in un parco dove girano liberamente un grosso branco di cervi che molto spesso si avventurano anche all'interno del campeggio.



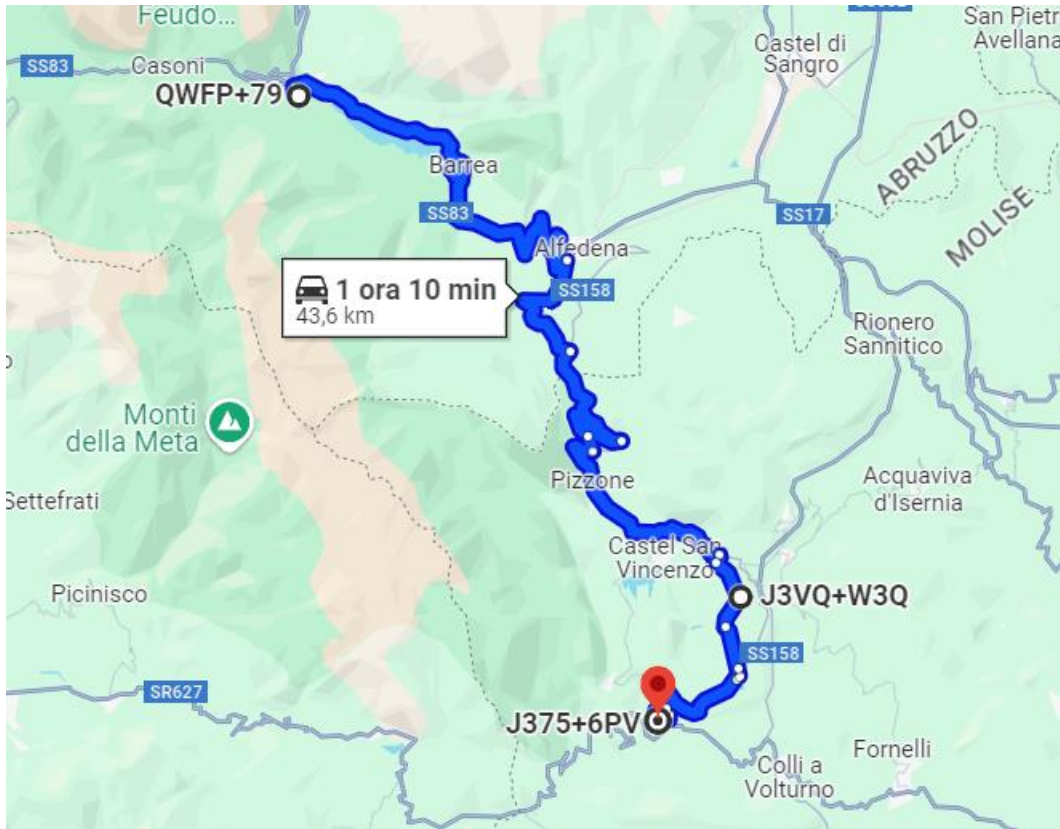
Sistemato il camper nella nostra piazzola ci dirigiamo a Villetta Barrea per visitare il centro e per cercare alcune informazioni all'Uff informazioni.

Purtroppo durante la visita ci raggiunge il temporale che speravamo di esserci lasciati alle spalle e siamo costretti a tornare velocemente verso il camper.

Purtroppo con il temporale i cervi li riusciamo a vedere solamente dalle finestre, ci arrivano comunque a pochi metri.



Domenica 04/08/2024



Mattinata soleggiata, nel grande prato adiacente al campeggio diversi cervi brucano tranquillamente, ci avviciniamo per scattare qualche foto, non sembrano per niente infastiditi. Decidiamo per un veloce trekking fino a raggiungere la Camosciara, un anfiteatro naturale con un fitto bosco, lungo il percorso troviamo anche le orme di un orso.

Nel pomeriggio è tempo per un nuovo spostamento si entra in Molise, prima tappa arriviamo all'Area Sosta Abazia San Vincenzo al Volturno [J3VQ+W3Q Rocchetta a Volturno, Provincia di Isernia](#) purtroppo la troviamo in pessime condizioni, erba altissima sporcia e servizi inutilizzabili, un vero peccato perché avrebbe grandi potenzialità essendo nelle vicinanze di un monumento importante con scavi archeologici. Essendo troppo tardi per visitare l'Abazia ci spostiamo a Scapoli piccolo borgo famoso per la produzione di Cornamuse, troviamo posto in un ampio parcheggio con terrazza panoramica [J375+6PV Scapoli, Provincia di Isernia](#)



Facciamo un giro serale per le vie del piccolo borgo, in paese è presente anche un museo della cornamusa.



Lunedì 05/08/2024



Torniamo sui nostri passi per visitare l'Abazia San Vincenzo al Volturno, visitiamo la chiesa nuova ma purtroppo scopriamo che l'area archeologica dove sorgeva l'antico monastero e dove sono conservati alcuni affreschi molto importanti è chiusa il Lunedì.

Ci spostiamo per visitare le Fonti del Volturno che si trovano a poca distanza dall'abazia [J3PC+PH9 Rocchetta a Volturno, Provincia di Isernia](#) troviamo un piccolo laghetto con acque limpide è una sorta di oasi naturalistica con anatre e cigni ma tutta recintata e senza possibilità di accesso.

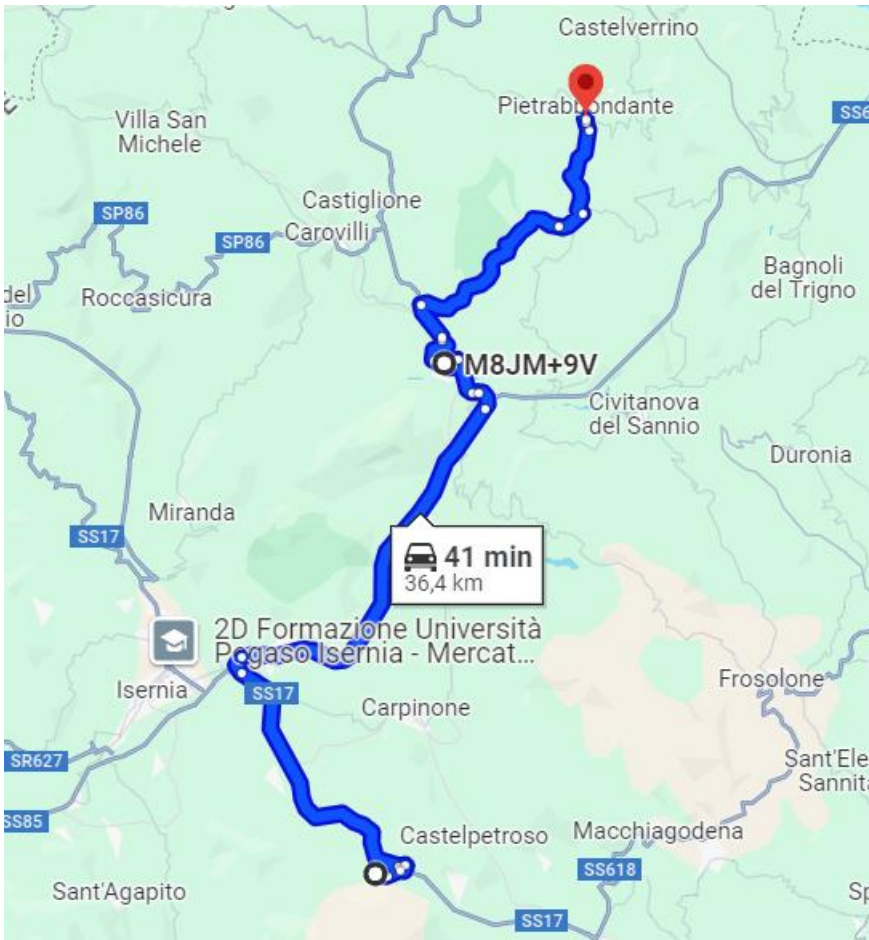
Su di un pannello turistico vediamo nelle vicinanze le Cascate del Volturno, decidiamo di andarle a visitare, sembrano a poca distanza dalla strada principale. Raggiunto un piccolo abitato vediamo le indicazioni, troviamo sia parcheggio che una fontana d'acqua che sfruttiamo per ricaricare. [M34H+92H La Cartiera, Provincia di Isernia](#). Raggiungiamo un'area attrezzata con chiosco, da dove, al prezzo di 2€, il gestore ci indirizza verso un sentiero e ci fornisce dei bastoni di bambù per aiutarci nella discesa, essendo il percorso scivoloso. Raggiunto il fiume in una stretta gola si trovano diverse cascate, l'acqua è ghiacciata ma vista la calda giornata ci si passano volentieri alcune ore.

Ripartiamo alla volta di Isernia, come suggerito da Park4Night sostiamo in un parcheggio vicino alle mura della città [H6RH+3F9 Isernia, Provincia di Isernia](#), dal parcheggio in pochi minuti si arriva alla fontana Fraterna, uno dei luoghi più rappresentativi della città e da qui si raggiunge il quartiere medioevale, dove la locale associazione del Tombolo ha allestito alcuni spazi per diffondere questa arte.

Terminata la visita alla città è ora di cena ma la temperatura è ancora molto alta e la città rumorosa per cui decidiamo di spostarci alla Basilica Minore dell'Addolorata a Castelpetroso, dove nel grande parcheggio si può sostare per la notte in un luogo molto tranquillo e soprattutto ventilato [G8X6+W9 Castelpetroso, Provincia di Isernia](#)



Martedì 06/08/2024



Dopo una notte tranquilla e rinfrescante veniamo svegliati dallo scampanare della Basilica, dopo colazione visitiamo l'interno per poi salire lungo la Via Matris che seguendo le tappe della via crucis porta fino al luogo della presunta apparizione Mariana.

Lasciamo Castelpetroso alla volta di Pescocolanico dove troviamo un'area sosta per fare i servizi, [M8JM+9V Pescocolanico, Provincia di Isernia](#), il CS è accessibile ma l'area è ingombra da alcuni giostrai, visitiamo velocemente il piccolo borgo ma purtroppo non riusciamo ad accedere al castello perché chiuso.

Ci spostiamo nuovamente in direzione di Pietrabbondante, anche qui presente area attrezzata con corrente e acqua ma stranamente senza la possibilità di scarico [P9VM+962 Pietrabbondante, Provincia di Isernia](#).

Il borgo è spettacolare soprattutto da lontano, essendo incastonato tra alte rocce che fanno da cornice ad un borgo che sembra un presepe, entrando in centro si percorrono strette strade tipiche di un borgo medioevale fino a raggiungere la chiesa e i resti del castello, al calare della sera si accendono le luci e se possibile lo spettacolo è ancora più magico.



Mercoledì 07/08/2024



Di prima mattina, sperando nella temperatura più mite, ci rechiamo all'area Archeologica Pietrabbondante che dista poche centinaia di metri dall'area sosta, si tratta di uno dei luoghi più importanti per la cultura Sannitica.

Dopo la visita ci spostiamo lungo la valle del Biferno fino a raggiungere il Lago di Guardialfiera, si tratta di un lago artificiale che a seguito della sua realizzazione ha inglobato la Statale 647 che attraversava la valle su di un lungo viadotto che adesso risulta sospeso a metà del lago.

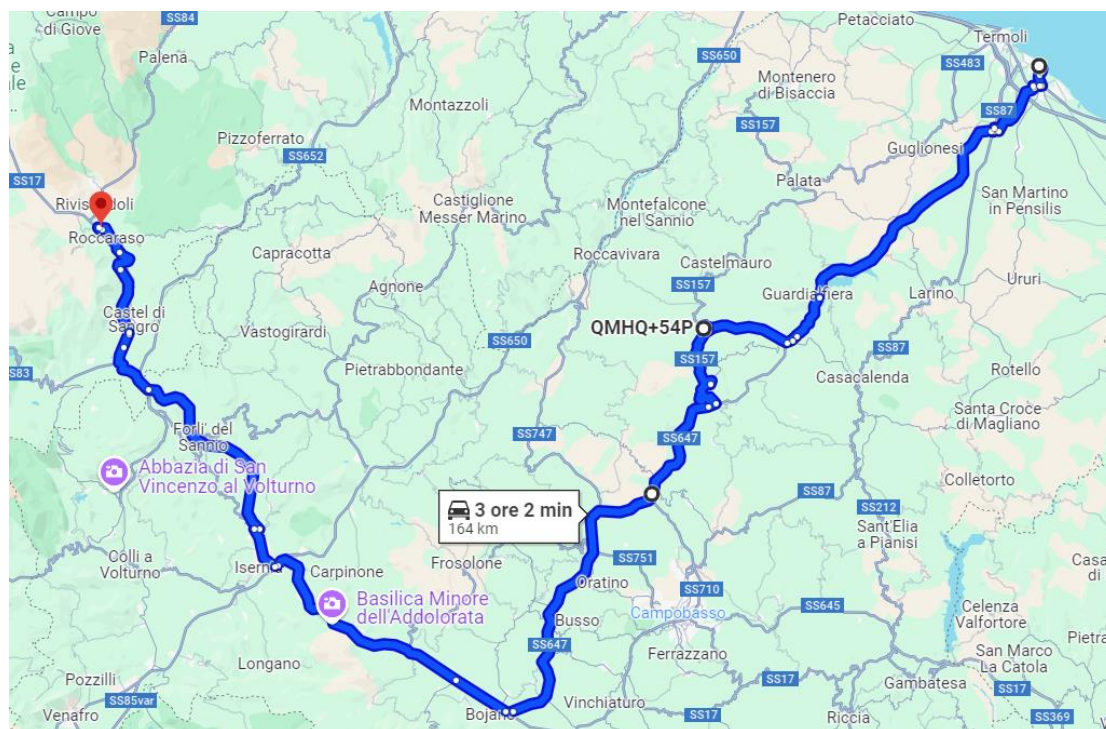
Essendoci avvicinati molto alla costa decidiamo di passare un paio di giorni al mare, cercando con l'insostituibile park4night troviamo un'area sosta a Campomarino Lido, "La laguna della Luna" [X2GH+FX Campomarino](#), [Provincia di Campobasso](#), più simile ad un agriturismo che ad una semplice area sosta, tutti i servizi disponibili e i gestori molto cortesi, a poca distanza spiaggia libera.



Giovedì 08/08/2024

Giornata di relax a Campomarino Lido area sosta La laguna della Luna

Venerdì 09/08/2024



Dopo colazione e dopo aver fatto i servizi ci rimettiamo in strada alla volta di Civitacampomarano, piccolo borgo arroccato su di una collina, anche questo facente parte del circuito dei borghi più belli d'Italia. Il borgo è particolare oltre che per il bel castello anche per ospitare diversi affreschi sulle pareti di alcune case.

Sostiamo in un ampio parcheggio all'inizio del paese, la strada per accedere è abbastanza impegnativa con una ripida salita, nel parcheggio è presente una fontanella di acqua potabile. [QMHQ+54P Civitacampomarano, Provincia di Campobasso](#)

Dopo la visita al borgo è ora di lasciare il Molise e cominciare lentamente la nostra risalita, prossima tappa Roccaraso, dove cerchiamo anche un po' di refrigerio. Raggiungiamo la località turistica nel tardo pomeriggio e troviamo posto assieme ad altri camper nel parcheggio del palazzetto del ghiaccio [V33F+CWJ Roccaraso, Provincia dell'Aquila](#). Il centro dista 10 min a piedi, prima di cena ne approfittiamo per una passeggiata tra i tanti negozi aperti, Roccaraso è una nota località turistica anche invernale grazie alla presenza di alcune piste da sci.



Sabato 10/08/2024

Passiamo la giornata a Roccaraso, ne approfittiamo per usufruire di una lavanderia a gettoni e per un po' di sport nella locale associazione di tiro con l'arco, facciamo scorta di prodotti locali e passiamo il pomeriggio in relax.

Purtroppo la sera la vicinanza di alcune giostre e alcuni ragazzi ubriachi e rumorosi ci fanno passare una pessima nottata continuando con musica alta e schiamazzi fino a notte inoltrata.


Domenica 11/08/2024



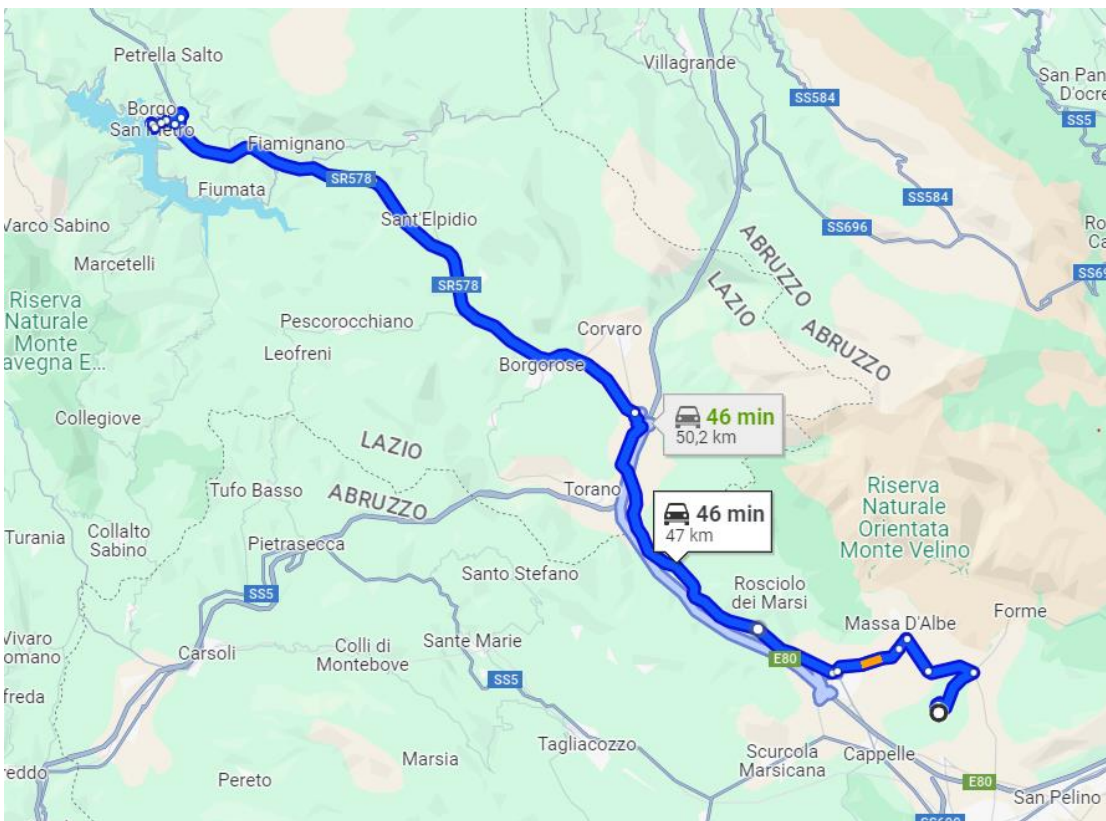
Vista la pessima nottata ci alziamo con calma, usufruiamo di una fontanella per caricare acqua e ci mettiamo in viaggio, abbiamo necessità di scaricare sia grigie che nere per cui ci fermiamo in un campeggio che ci consente lo scarico al costo di 5€.

La prima meta è attraversare l'Altopiano della 5 Miglia un tratto di strada sulla SS17 perfettamente rettilineo che attraversa un altipiano.

La nostra meta di oggi è Alba Fucens importante sito archeologico, lo raggiungiamo a metà pomeriggio e sostiamo nel parcheggio dedicato all'area archeologica [3CH5+JR Massa D'Albe, Provincia dell'Aquila](#), sia il parcheggio che l'area archeologica sono gratuite ma non ci sono servizi e il parcheggio è sterrato e in pendenza. Troviamo un angolino che ci permette di piazzarci abbastanza bene e scopriamo che alla sera è in programma una festa paesana con birra e arrosticini, decidiamo di restare per la notte.



Lunedì 12/08/2024

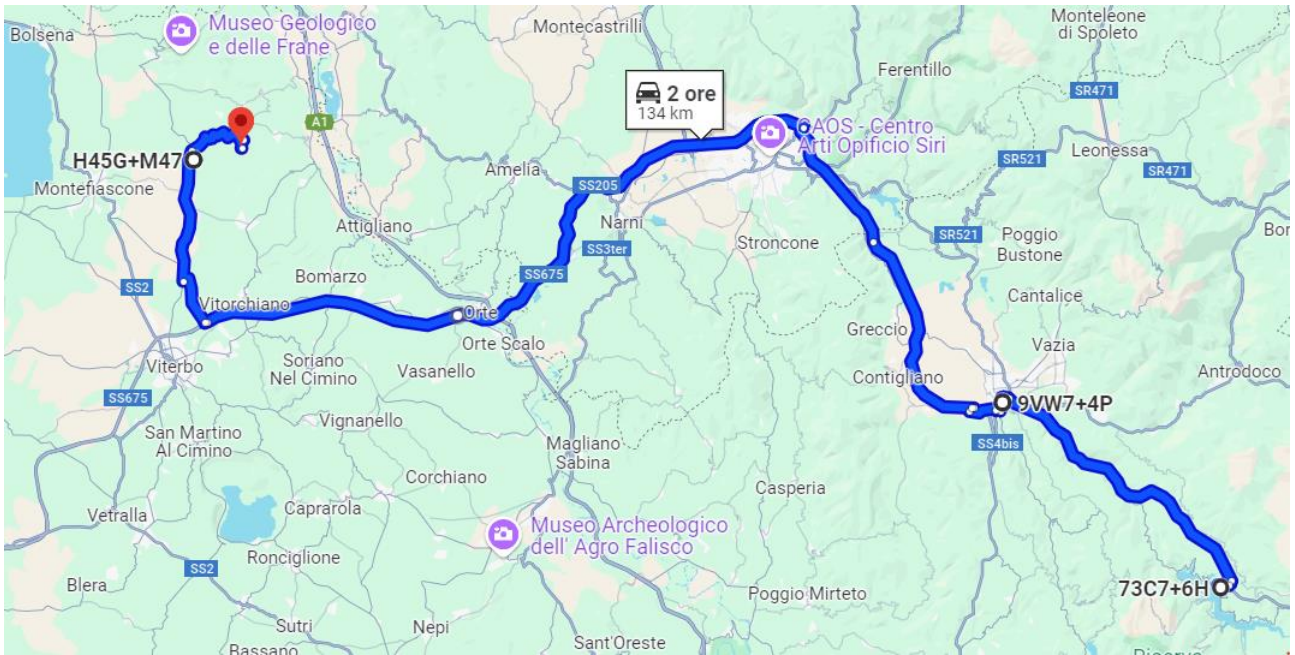


Dopo una nottata tranquillissima ci rimettiamo in viaggio prossima meta il Lago del salto, usando sempre park4 night troviamo Area Sosta Camper "Il Ghiro", un ottima area immersa nel verde che pare più un piccolo campeggio essendo dotato di tutti i servizi comprese bagni e docce calde [73C7+6H Borgo San Pietro, Provincia di Rieti](#). Piazzato il camper ci rechiamo in paese dove il gestore ci dice esserci un'ottima macelleria dove acquistiamo della carne da grigliare per cena.



Nel pomeriggio scendiamo al lago che dista 200Mt dall'area sosta per un bagno rinfrescante, il lago è molto pieno e limaccioso ma l'acqua gradevole.

Martedì 13/08/2024



Dopo una notte molto rinfrescante lasciamo l'area camper e ci dirigiamo a Rieti, centro geografico d'Italia (uno dei tanti), ci fermiamo nella locale area attrezzata gestita dal club camperisti Rieti [9VW7+4P Rieti](#), [Provincia di Rieti](#), l'area si trova a qualche centinaio di metri dal centro, comoda per la visita ma probabilmente rumorosa per la notte



Nel pomeriggio ci spostiamo nuovamente e raggiungiamo il borgo di Celleno detto "il borgo fantasma", ci fermiamo in un ampio parcheggio nel centro del paese nuovo [H45G+M47 Celleno](#), [Provincia di Viterbo](#), scendere al borgo in camper è sconsigliato, soprattutto in alta stagione, le vie sono strette e c'è poco posto per parcheggiare. La discesa occupa una mezzoretta per raggiungere il castello e la visita occupa un'altra mezzora, qualcosa in più se si ha la fortuna di imbattersi in uno dei membri dell'associazione che gestisce il borgo, nel caso farà anche da guida e cicerone, molto affascinante la storia del borgo ma non vi svelo niente.



Sempre grazie alla nostra guida ci consiglia di spostarci sulla collina di fronte, nel borgo di Sant'Angelo di Roccalvece "Il paese delle Fiabe", decidiamo di accettare il consiglio e spostarci subito. Dopo un breve tratto di strada di pochi minuti troviamo posto in una piazzetta assieme ad altri mezzi [H589+QHJ Sant'Angelo](#), [Provincia di Viterbo](#), ceniamo e facciamo un breve giro nella piazzetta del borgo, dove si trovano un paio di bar, lasciamo la visita per l'indomani.



Mercoledì 14/08/2024



Nottata molto tranquilla, dopo colazione cominciamo la visita del borgo, Sant'Angelo è detto il borgo delle Fiabe perché sulle facciate delle case sono dipinte scene tratte dalle più famose fiabe, tutte le artiste che hanno realizzato queste opere sono donne e l'idea è nata da un gruppo di amici, che ancora oggi gestiscono l'associazione e un piccolo negozio per finanziare queste opere. Per visitare al meglio i tantissimi dipinti consiglio di recuperare la cartina che viene distribuita gratuitamente negli esercizi del paese o nel negozio dell'associazione che si trova presso la casa di Peter Pan. Le opere sono fantastiche e di dimensioni enormi e rendono il borgo molto colorato, la visita ci occupa tutta la mattinata essendo i dipinti più di 70, sparsi per tutte le vie del borgo.

Lasciato Sant'Angelo, ci dirigiamo a Montefiascone dove facciamo tappa alla cantina sociale per comprare una scorta di EST EST EST l'ottimo vino bianco tipico della zona.

Dopo Montefiascone ci dirigiamo verso Bolsena e come sempre quando siamo in questa zona facciamo sosta al Blu international camping, dove ci troviamo sempre benissimo e dove si mangia molto bene.

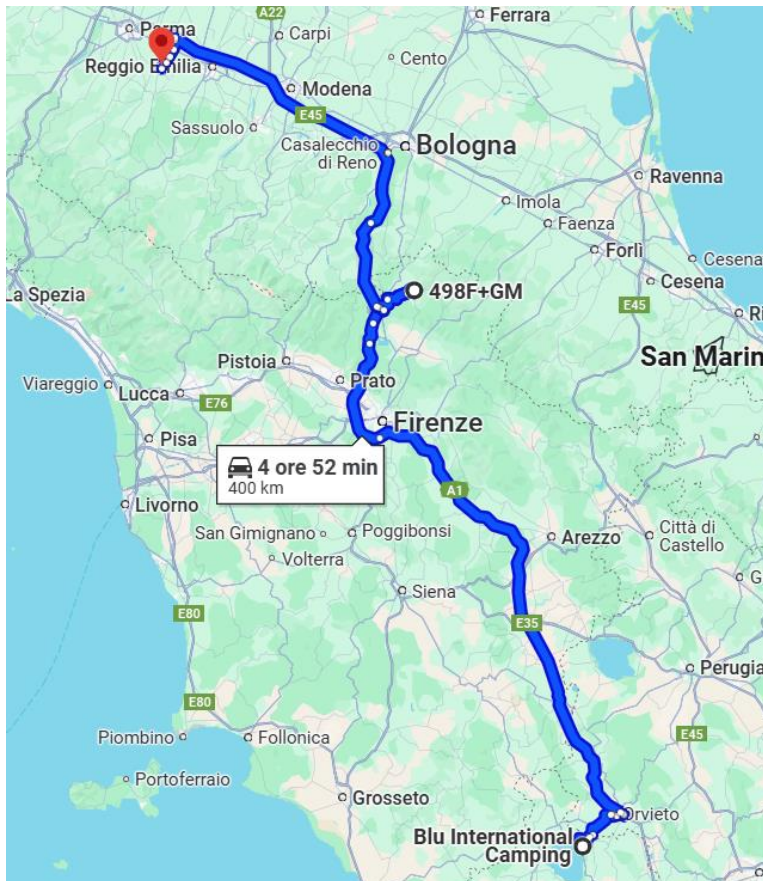
[JXJV+HV Bolsena, Provincia di Viterbo](#)



Giovedì 15/08/2024

Giornata di relax e refrigerio nelle acque del lago presso il Blu international camping, visita al borgo di Bolsena cena nel ristorante del campeggio e spettacolo pirotecnico serale sul lago.

Venerdì 16/08/2024



La vacanza volge al termine, decidiamo di rientrare in anticipo per evitare il traffico del fine settimana, ma prima di rientrare decidiamo per una deviazione per vedere un luogo di cui abbiamo sentito parlare su diverse pagine Facebook e che può tornarci comodo per future brevi uscite. Passata Firenze, prima di svalicare verso Bologna lasciamo l'autostrada per raggiungere Firenzuola, dove c'è un'ampia area camper vicino ad un fiume con diverse cascatelle e piscine create da alcuni sbarramenti, anche il paese dovrebbe essere grazioso [498F+GM Firenzuola, Città Metropolitana di Firenze](#).

Nel tornare verso l'autostrada si passa nei pressi del passo della Futa dove si trova un grande cimitero di guerra Tedesco, ne approfittiamo per una visita.

Ripartiamo alla volta di casa, anche questa vacanza è terminata.

