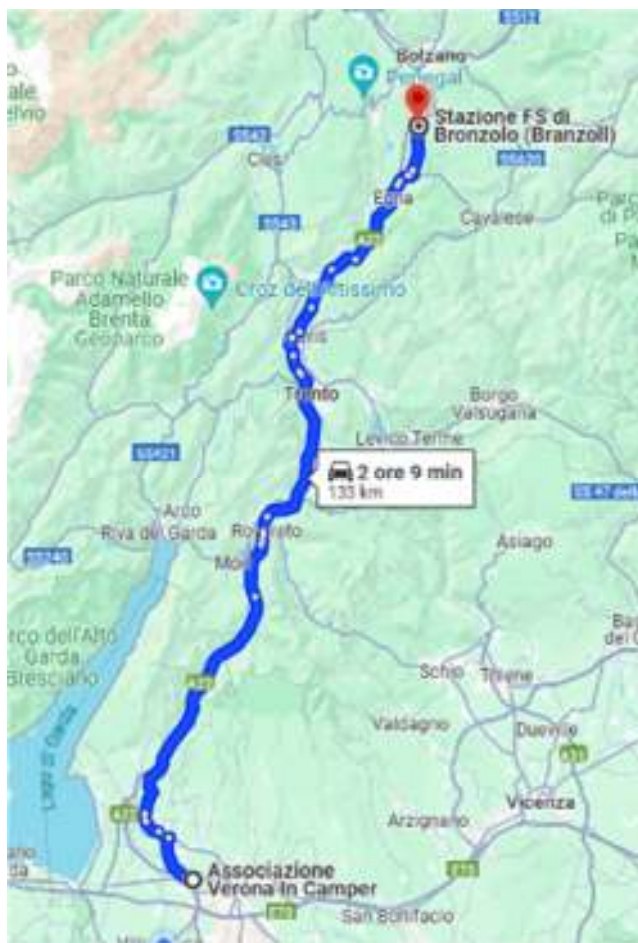


## 02/08 Partenza da Verona via SS12 → Bronzolo (BZ)

**Area di sosta:**

- Bronzolo:** Seguire per la stazione del treno, girando a destra c'è un parcheggio per camper dei locali, nessuna restrizione. Tranquillo la notte, ovviamente in prossimità della ferrovia. Nessun servizio.

02/08 Partenza da Bronzolo (BZ) → Glorenza (BZ) → Curon Venosta (BZ)



#### Area di sosta:

- Parkplatz Piz Schöneben, Via Paese Vecchio, 1500, 39027 Graun im Vinschgau, Autonome Provinz Bozen – Südtirol  
Via Paese Vecchio, 1500, 39027 Curon Venosta BZ  
Nessun servizio

- Glorenza
- Lago di Resia
- Sorgenti dell'Adige
- Passo Resia



Glorenza



Glorenza



Glorenza



Sorgente fiume Adige



Lago di Resia



Campanile di Curon Venosta



Panoramica dalla sorgente dell'Adige

04/08 Partenza da Parkplatz Piz Schöneben → Lindau



**Area di sosta:**


- Parkplatz, Breghenzer Strasse 88131 Lindau (Bodensee), Germania (parcheggio) con carico e scarico. No elettricit .

Lindau   senza dubbio una delle cittadine pi  pittoresche del lago di Costanza. Di aspetto bucolico,   un piacere camminare per le sue stradine pedonali, che di volta in volta si affacciano sul lago. Lindau   dotata anche di un porticciolo, da cui partono numerose barche turistiche alla scoperta via acqua dei dintorni. Imperdibile il faro all'ingresso del porto, uno dei simboli di Lindau. Prendetevi del tempo per camminare su e gi  per il centro storico, iniziando dalla Marktplatz, la storica piazza del mercato sulla quale si affaccia la cattedrale. Da qui, percorrete la bella Cramegasse, che poi diventa Maximilianstrasse, piena di negozi e caff  all'aperto e conduce fino alla stazione ferroviaria, posta a due passi dal porto.

**05/08 Lindau → Donaueschingen → Triberg**

**Area di sosta:**

- Donaueschingen:** Prinz Frits Alle, area di sosta con corrente a pagamento 1 €/Kw
- Triberg – Wallfahrstrasse** (parcheggio BUS)
- Triberg (Sud)** Schwendistraße 24, parcheggio con sosta notturna (gratuito) a circa 2km dal centro. Conviene parcheggiare a Triberg e poi spostarsi qui per la notte.

**🏠 Donaueschingen:** sorgenti del Danubio**🏠 Triberg:** Cascate;**🏠 Orologi a cucù**

**Deutschlands höchste Wasserfälle**  
Über 180 m stürzt das Wasser der Gutach schäumend und tosend in sieben Kaskaden ins Tal.



**Germany's highest waterfall**  
Thundering and foaming, water of Gutach falls 180 meters down into seven cascades to the valley.

**Triburg-Fantasy**  
Tulle Palace, popping aufgereizt mit vielen knalligen Farben erwarten Dich.



**Triburg-Fantasy**  
Great motifs, colored with many bright colors await you - and conjures a smile on your face!

**Schwarzwaldmuseum**  
Im Jahr 1936 erbaut, zeigt das Schwarzwaldmuseum das kulturelle und wirtschaftliche Leben der Schwarzwälder.



**Black Forest museum**  
Built in 1936, the Black Forest museum displays the past and present cultural and economic life in the Black Forest.

**Triburg Land - Interaktive Modellbauanlagen**  
In dieser Triburg-Produktion sind interaktive Modellbau-Anlagen integriert.



**Triburg-Land - interactive model system**  
In this indoor leisure activity you can find a model railway system.



**Deutschlands größter Greifvogel- und Bienenpark**  
Erleben Sie atemberaubende Flugvorführungen und bestaunen Sie verschiedene Greifvögel.

**Germany's largest birds of prey and bee park**  
Experience breathtaking flight shows and gaze at different birds of prey.



**Schwarzwaldbahn**  
Eine der schönsten Bergbahnen Europas. Am Bahnhof: Historische Dampfzüge sowie Stadt-Schwarzwaldbahn-Erlebnisplatz.

**Black Forest railway**  
One of the most beautiful mountain railways of Europe. At the station: historic steam locomotives and beginning of the discovery trail „Schwarzwaldbahn-Erlebnisplatz“.



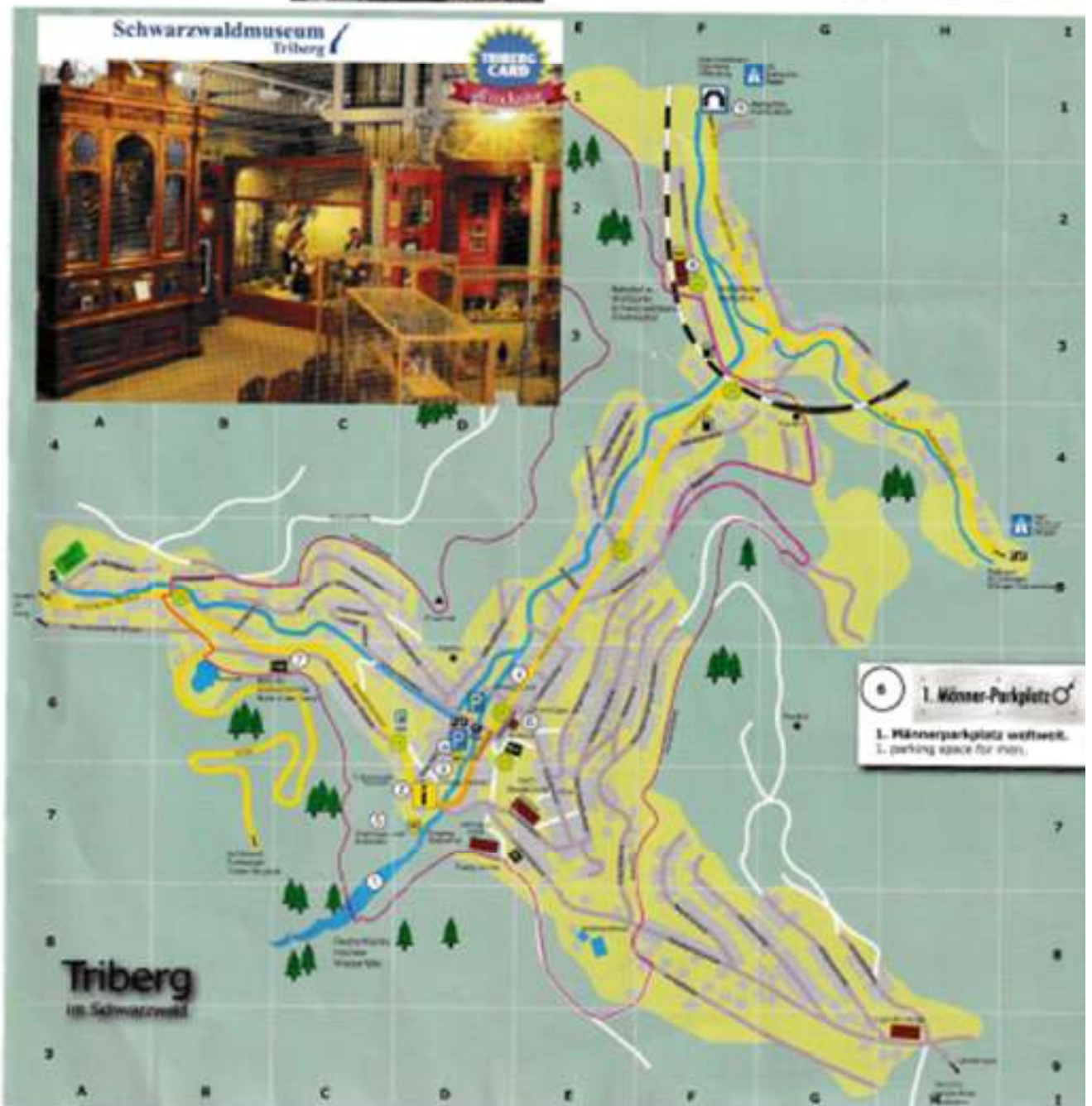
**Barocke Wallfahrtskirche „Marte in der Tanne“**  
Die Wallfahrtskirche beherbergt einen der bedeutendsten barocksten Stabkirchen Süddeutschlands.

**Baroque pilgrimage church „Marte in der Tanne“**  
This church is home to one of the most important baroque altars in South-west Germany.



**Weltgrößte Kuckuckshuhr**  
Uhr der Superlative mit original Uhrwerk im Maßstab 60:1. Sie kann von innen und außen bestaunt werden.

**World's largest cuckoo clock**  
This is the biggest cuckoo clock in the world. It can be seen both from the inside and outside.



**Rundwege/circular walks**

- Karstweg/Creek trail ca. 45 min.
- Kulturweg/Culture trail ca. 60 min.
- Naturpfad/Nature trail ca. 50 min.

**Deutschlands höchste Wasserfälle**  
Germany's highest waterfall.

Deutschlands höchste Wasserfälle sind das Markenzeichen von Triberg. Dieses Naturschauspiel direkt im Zentrum der Stadt genießt einen anomalen Bekanntheitsgrad und sorgt für Besucher aus der ganzen Welt.

Germany's highest waterfalls are the hallmark of Triberg. This spectacle of nature right in the centre of the city enjoys a tremendous reputation and endures visitors from around the world.

Tourist information in Schwarzwaldmuseen  
Schwarzwald, D-76283 Triberg in Schwarzwald  
Tel. +49 (0)7702 80400  
Fax. +49 (0)7702 80402  
E-Mail: info@schwarzwaldmuseen.de



06/08 Triberg → Schonach → Hornberg → Gutach → Schiltach



Area di sosta:

**Schiltach:** P1, Am Hirschen senza servizi

**Schonac:** Orologio a cucù più grande del mondo (Undertalstrasse, 28)



**Hornberg:** orologio a cucù con personaggi in legno (Lanstrasse 7)



**Dopo Gutach:** Freilichtmuseum (wählerbrücke 1), museo della vita nella regione

**I NOSTRI EVENTI QUOTIDIANI E PROPOSTE SETTIMANALI**

La speranza che nel nuovo all'aperto della Foresta Nera è possibile ammirare molto più di semplici edifici storici? Lasciatevi quindi trasportare nel passato della Foresta Nera.

Osservate i nostri artigiani nei loro negozi ed appassitevi da vicino i loro lavori tradizionali. Scopritelo tra i più scenari edifici ed immergetevi nella vostra memoria. Con il quale profumo? Che sensazione dà questa? Immergetevi nelle nostre dimostrazioni storiche di mulini e segherie e partecipate ai nostri numerosi eventi e giornate promozionali. Il passato sarà un po' più vicino a voi.

- Visita guidata pubblica e gratuita per visitatori singoli (gruppi fino a 10 persone)**  
 Punto d'incontro: Pavillon (L)  
 Tutti i giorni alle 14:30, ad agosto anche alle 11:30.
- Visita guidata pubblica e gratuita in lingua inglese per visitatori singoli (gruppi fino a 10 persone)**  
 Punto d'incontro: Pavillon (L)  
 il luglio ed agosto tutti i giorni alle 13:00.
- Dimostrazioni del mulino tutti i giorni alle**  
 Punto d'incontro: Mulino (Nr. 13)  
 11:00, 12:30 e 14:00.
- Diverse dimostrazioni di artigianato ogni giorno**  
 Ogni giorno da maggio a settembre dalle 11:00 alle 17:00.
- Costume tradizionale con Bollenhut nel museo:**  
 Ogni domenica da metà maggio a metà settembre dalle 13:00 alle 16:30.
- Visita guidata della segheria a lama battente e cabrete**  
 Punto d'incontro: Segheria a lama battente e cabrete (Nr. 12)  
 Ogni domenica o nei giorni festivi alle ore 13:00.
- Laboratorio per famiglie e bambini**  
 Punto d'incontro: Pavillon del nuovo pedagogico (PP)  
 È possibile partecipare a piccoli lavori manuali ogni domenica e durante i giorni festivi dalle ore 11:00 alle ore 16:00.

Maggiori informazioni su [www.museum-walden.de](http://www.museum-walden.de)

**ATTENZIONE**  
 Su tutta l'area del museo è vietato fumare ed assumere del cibo, dove sono disponibili portacenere.

È consentito scattare foto per uso privato. Per le foto destinate all'uso commerciale è necessaria l'autorizzazione della direzione. Da chiedere anticipatamente.

**COME RAGGIUNGERE IL MUSEO IN AUTO E IN BICI**

Il museo all'aperto Vogtsbauernhof si trova direttamente sulla strada B33 tra Hausach e Gutach (Schwarzwaldkreis). Sono disponibili anche parcheggi per auto e pulmini.

Navigazione: 77793 Gutach, Wählerbrücke

**ARRIVO IN TRENO (STAZIONE PROPRIA)**

Il museo all'aperto Vogtsbauernhof è anche raggiungibile direttamente in treno grazie ad una fermata dedicata: "Gutach Freilichtmuseum".  
 Maggiori informazioni e orari su [www.museum-walden.de](http://www.museum-walden.de)

**SCHWARZWÄLDER FREILICHTMUSEUM ORARI DI APERTURA**

**VISITECAZIOMAP**

77793 Gutach, Schwarzwaldkreis

dal 1. maggio al 31. ottobre  
 tutti i giorni dalle 9 alle 18  
 (ultimo ingresso alle 17)

**In agosto**

tutti i giorni dalle 9 alle 18  
 (no ingresso alle 16)

Tel.: +49 0578 14 675 25 00  
 Fax: +49 0578 14 678 25 55  
 Mail: [info@vogtsbauernhof.de](mailto:info@vogtsbauernhof.de)  
 Web: [www.vogtsbauernhof.de](http://www.vogtsbauernhof.de)

**SEGUITECI SUI SOCIAL MEDIA**  
[Instagram](#) [Facebook](#) [YouTube](#) [Pinterest](#)

**FSC**  
 www.fsc.org  
 www.fsc.it  
 www.fsc.ch  
 www.fsc.co.uk

**DER ORTENAUKREIS**

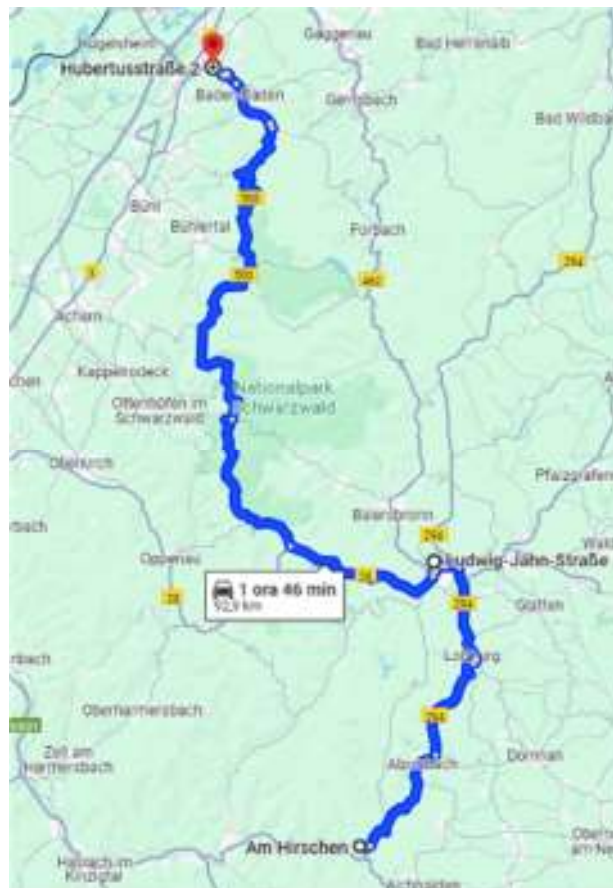
**KINZIG TAL**

**MUSEUMS MUSEEN**



**Schiltach: paese cartolina**

**07/08 Schiltach → Baden – Baden**



**Area di sosta:**

- **Rheinmuster:** Reisemobil Stellplatz am Freizeitcenter Oberrhei, Gruengartenstraase 5 A  
 Area attrezzata vicino a campeggio, costo 13,00 € / 24 h  
 Corrente a pagamento 1 €  
 Scarico nere: 1 €  
 Carico: da 0,5 € a 2 € in base ai litri da caricare

**🏠 Foresta Nera:**

**National Park Center in Rastatt**  
 Schwarzwaldhofstraße 2  
 D-77889 Rastatt  
 Phone: +49(0)7449 92958-0  
 info@nlp.schwarzwald.de  
 www.nationalpark-schwarzwald.de

**Opening hours**  
**Summer season** (May 1st to September 30th)  
 Tue to Sun 9 public holidays  
 11am to 6pm  
**Winter season** (October 1st to April 30th)  
 Tue to Sun 8 public holidays  
 11am to 5pm

**closed**  
 between the Good Friday three-week closure directly after the autumn holidays in Badm-Wuerttemberg, December 24th, 25th and 31st

**How to find us**  
 Karlsruhe  
 Baden-Baden  
 Freiburg  
 Stuttgart  
 Rastatt  
 Offenburg  
 Friesenheim  
 Bad Peterstal  
 Freudenstadt  
 Mark  
 Bad Wildbad  
 Bad Soden

**Arriving by public transport**  
 You can reach many attractions of the National Park as well as the National Park Center in Rastatt using public transport. For current information please visit [www.nationalpark-schwarzwald.de](http://www.nationalpark-schwarzwald.de)

**The Black Forest National Park**  
 Area: 10.062 hectares  
 Elevation: North: 2.147' meters, South: 7.633' meters  
 Location: Between Offenburg, Freudenstadt and Baden-Baden in the Black Forest National Park Central-North  
 Altitude: 476m - 1133m above sea level  
 Foundation: January 1st 2014

**Points of interest at a glance**  
 - National Park Center  
 - National Park Center  
 - National Park Center

**🏠 Baden-Baden:**

La **Kurhaus** di Baden-Baden è un edificio a utilizzo misto, che comprende una spa, un casinò e un centro congressi. Costruito all'inizio dell'Ottocento, conobbe un grande sviluppo attorno al 1835, quando in Francia venne vietato il gioco d'azzardo. Oggi, la Kurhaus ospita eventi internazionali, congressi e summit, tra cui la cena all'interno della Florentiner Saal del meeting Strasburgo-Kehl 2009 della NATO, dove presero parte numerosi capi di stato e capi del governo internazionali. - <https://www.germania.info/baden-wuerttemberg/baden-baden/>

Un'altra tra le spa più importanti di Baden-Baden è la **Friedrichsbad**, ospitata all'interno di un edificio in stile neo-rinascimentale costruito tra il 1869 e il 1877 per mano dell'architetto Karl Dernfeld. Le acque termali che alimentano la Friedrichsbad hanno la loro sorgente nei pressi

della collina Florentinerberg, ad una profondità variabile tra 1200 e 1800 metri. L'acqua arriva alla superficie ad una temperatura variabile tra 56 e 68 gradi. E' possibile sfruttare le proprietà curative di quest'acqua ricca di cloro e sodio, oppure godersi massaggi e relax all'interno del centro benessere. - <https://www.germania.info/baden-wuerttemberg/baden-baden/>

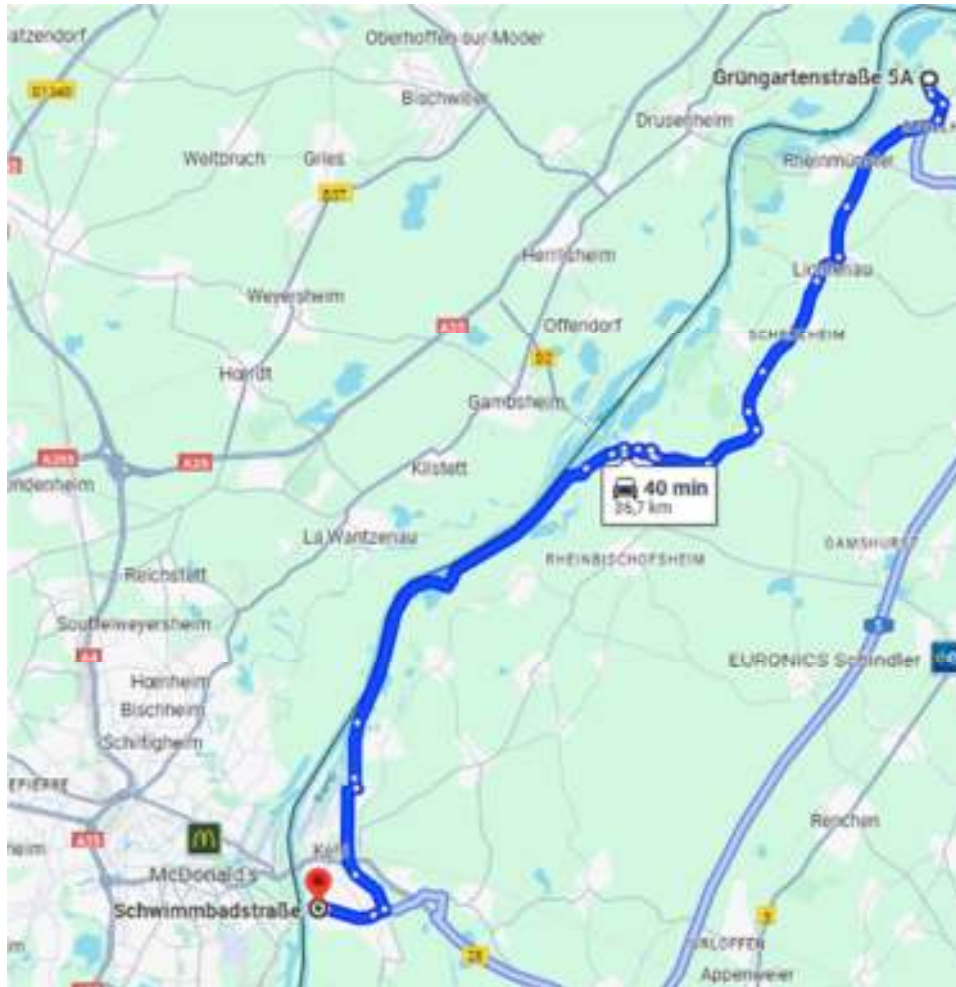
Il **Lichtentaler Allee** è un parco storico che si estende principalmente lungo un viale lungo 2,3 chilometri sulla riva occidentale del fiume Oos. Questo viale, che originariamente era una strada che collegava il mercato cittadino e il monastero Lichtenthal, fu sviluppato tra il 1850 e il 1870 grazie alla presenza del casinò Benazet; in questo arco di tempo vennero piantati alberi, arbusti e siepi, tanto che oggi il Lichtentaler Allee contiene oltre 300 tipi di piante native ed esotiche. Il parco è aperto tutti i giorni, e l'accesso è gratuito. - <https://www.germania.info/baden-wuerttemberg/baden-baden/>

Il **museo Fabergé** è dedicato agli oggetti fatti dal celebre marchio di gioielli russo. Aperto dal collezionista di arte russo Alexander Ivanov il 9 maggio 2009, oggi è di proprietà dell'azienda privata Fabergé Museum GmbH. La collezione contiene numerosi oggetti Fabergé, così come una serie di falsi d'autore, i cosiddetti Fauxbergé, incluse numerose uova – il pezzo iconico del marchio. Secondo il fondatore Ivanov, i lavori per aprire il museo sono costati 17 milioni di euro, compreso 1 milione di euro per il sistema di sicurezza. Ha scelto di aprire il museo a Baden-Baden perché, secondo il suo punto di vista, è tranquilla e carina, nel cuore d'Europa vicina a Francia e Svizzera, un luogo frequentato da gente ricca e storicamente uno dei resort più popolari per i russi. - <https://www.germania.info/baden-wuerttemberg/baden-baden/>

Il **Neues Schloss**, ossia il "castello nuovo", è un castello situato sulla collina di Florentinerberg, e fu la sede del Margraviato del Baden dal XV al XVII secolo. Il Neues Schloss fu ricostruito ed esteso numerose volte nel corso della sua storia; oggi è di proprietà del gruppo di investitori del Kuwait Al Hassawi che hanno l'obiettivo di convertirlo in un hotel di lusso. Essendo proprietà privata, purtroppo non è possibile visitare il castello o i suoi giardini, tuttavia è fortemente consigliata la salita fino alla terrazza di fronte al castello, dove si possono ammirare bellissime viste di Baden-Baden. - <https://www.germania.info/baden-wuerttemberg/baden-baden/>

Il **monte Merkur** delimita il territorio comunale di Baden-Baden, e lo si raggiunge tramite una corsa di poco più di un chilometro in funicolare, la Merkurbergbahn, aperta nel 1913. Sulla vetta del monte Merkur si trova la Merkur Tower, una torre di osservazione sulla cui cima si trova una bella terrazza panoramica. - <https://www.germania.info/baden-wuerttemberg/baden-baden/>

## 08/08 Rheinmuster → Kehl



## Area di sosta:

- **Kehl:** Am wasserturm, Scwimbadstrasse. Area attrezzata con carico e scarico a pagamento, corrente 1€/kW, costo 12,00 / 24h  
Area comodissima per la visita di Strasburgo. Ciclabile che porta direttamente in centro città oppure ci sono bus o treni che portano direttamente in centro.

**Strasburgo:**

**Place de la Republique**



**Palace de Rhin, Teatre National**



**Parlamento Europeo**



Place Kéblèr



Barrage Vauban






La Petite France



Notre Dame de Strasburg



09/08 Kehl → Obernai → Ottrott → Mont Saint Odile → Saint Hippolyte



#### Area di sosta:

- Obernai:** Parking Rue de L'Abbè
- Saint-Hippolyte:** D1B, parcheggio camper senza servizi, tra le vigne con tavoli da pic-nic



## 🏰 Obernai:

Il centro storico non è molto grande e si visita facilmente in poco tempo: potrete ammirare belle case medievali a graticcio, superbi edifici rinascimentali e graziosi cortili. Tra gli elementi essenziali da non perdere c'è la bellissima Place du Marché, la piazza principale di Obernai, dove si può ammirare il campanile della città, il Kappelrturm, unico in Alsazia, la chiesa di Sainte-Odile, la Halle aux Blés e l'Hôtel de Ville. Risalendo rue Chanoine Gyss si può osservare il famoso pozzo a sei secchi di Obernai, che risale al XVI secolo ed è classificato Monumento Storic

### Giro dei bastioni

Impossibile non vederli quando si arriva a Obernai. Di origine medievale i bastioni circondano il borgo per una lunghezza di 1,4 km. Con una passeggiata di circa 30 minuti, potrete ammirare il villaggio e il suo patrimonio architettonico da una prospettiva insolita e scattare meravigliose fotografie.



### Chiesa dei Santi Pietro e Paolo

È l'edificio più bello della città. L'imponente facciata di pietra in stile neogotico e le sue dimensioni ne fanno una delle chiese più grandi dell'Alsazia. L'altezza e la profondità della volta non smettono mai di stupire i visitatori così come l'altare del Santo Sepolcro del XVI secolo, l'organo Merklin o i magnifici dipinti dell'Antico e del Nuovo Testamento, realizzati dalla bottega del pittore Martin Feuerstein.



## Municipio

Questo magnifico edificio conserva elementi del XIV secolo. Ma il corpo centrale del palazzo è rinascimentale e fu costruito tra il 1462 e il 1523. Vari elementi, come la magnifica balaustra, sono successivi, risalenti al 1604. Da notare anche il superbo bovindo che si apre sulla piazza del mercato



## Mont Sainte-Odile

A due passi dal Parco di Leonardsau, si trova un luogo emblematico di pellegrinaggio, dedicato a Sant'Odile, patrona degli Alsatiani. Bisogna salire i suoi 740 metri di altitudine per scoprire il monastero e contemplare l'eccezionale panorama sull'intera Piana d'Alsazia. Il famoso santuario di Mont Sainte-Odile, risalente al VIII secolo, si trova a soli 20 minuti da Obernai ed è considerato il centro spirituale dell'Alsazia, per la sua sua dimensione religiosa: è un luogo dove si respira tranquillità e che offre un panorama mozzafiato sulla regione. Pensate che nelle giornate limpide e terse si può persino vedere la Cattedrale di Strasburgo.



## 10/08 Saint Hippolyte → Ribeauvillé → Requiwhir → Kaysersberg



## Area di sosta:

- Ribeauvillé:** Parcheggio tra Route de Guemar e Route del Landau, in realtà è autorizzato per i bus, ma stazionavano diversi camper
- Riquewihr:** Avenue Jacques Preiss ATTENZIONE, qui impossibile parcheggiare perché completamente occupato dalle autovetture anche se c'è carico e scarico a pagamento. Inoltre il costo è 25,00 € dalle 18 alle 9, 3 ore 9,00 € e 5 ore 12,00 €. Esiste un secondo parcheggio a Place Jean Monnet completamente in pendenza senza servizi che costa 20,00 € giorno e 10,00 € la notte. Ho parcheggiato assieme ad altri camper nel piazzale di un'azienda vinicola tra Route de Ribeauville e Route du Stade
- Kaysersberg:** Place de l'Erlenbad., 68240 Kaysersberg, Francia  
Grande piazzale per camper con due carichi e due scarichi gratuiti e bagni. Costo parcheggio 10,00 € / 24 h

 **Chateau Haut-Koenigsbourg** [www.haut-koenigsbourg.fr](http://www.haut-koenigsbourg.fr)

Il castello di Haut-Koenigsbourg (in francese: château du Haut-Koenigsbourg; in tedesco: Hohkönigsburg) è un castello imperiale situato sulla cima del monte Stophanberch (755 m), in Alsazia, nel comune di Orschwiller presso Sélestat e Saint-Hippolyte. Nel 1936 il castello di Haut-Koenigsbourg è uno dei luoghi in cui si svolgono le riprese del film La grande illusione di Jean Renoir.



### 🏰 Ribeauvillé:

Situata sulla Strada del Vino, tra vigneti e montagne, Ribeauvillé è una città affascinante che ha saputo valorizzare il suo patrimonio storico.

Nel Medioevo, la città era la sede della signoria della famiglia Ribeaupierre (da cui il nome della città di Ribeauvillé).

La famiglia Ribeaupierre fece costruire 3 castelli fortificati, le cui rovine ancora oggi dominano maestosamente la città e le colline circostanti. Tutti e tre sono raggiungibili da un sentiero escursionistico, sul fianco della montagna:

- Castel Ortisei, (il più antico e il più importante dei 3 castelli)
- Castello di Girsberg,
- il castello di Haut-Ribeaupierre, (come suggerisce il nome, il più alto dei 3 castelli).

Delle sue fortificazioni medievali, la città conserva ancora parte della sua cinta muraria e alcune delle sue torri difensive, tra cui la "Torre dei Macellai" (del XIII secolo, ricostruita nel XVIII secolo), che deve il suo nome alla Corporazione dei Macellai (incaricata, in caso di attacco, di difendere la città da questa torre).

La Grand'rue e i suoi pittoreschi quartieri, fiancheggiati da edifici abbondantemente fioriti (dal XV al XVIII secolo), sono punteggiati da piazze decorate con fontane in stile rinascimentale.

Ci sono molti edifici che meritano una visita:

- Municipio (XVIII secolo) e la sua prestigiosa collezione di Hanaps (coppe d'argento) che furono donate alla città dai conti di Ribeaupierre,
- La Torre dei Macellai (XIII secolo)
- L'antico mercato del grano, un ex deposito
- La casa dei menestrelli (una casa con una decorazione unica sulla facciata risalente al 1683) ecc. ...

Numerose sono le sagre che scandiscono il calendario degli eventi di questo comune, tra cui il "Pfferdaj" (festa dei menestrelli) che perpetua il ricordo delle riunioni della confraternita dei menestrelli dell'Alsazia che si riuniva dal 1481 a Ribeauvillé per eleggere il loro re. Questa festa, la più antica dell'Alsazia, che alterna la presentazione di carri allegorici e bande di ottoni (secondo un tema diverso ogni anno, legato all'epoca medievale), si celebra ancora oggi a Ribeauvillé ogni prima domenica di settembre.

## 🏰 Requiwir:

All'interno di una doppia cerchia muraria, si nasconde uno dei borghi gioiello più affascinanti dell'Alsazia, Riquewihr. Il villaggio sembra uscito da un libro di favole e non è un modo di dire. Se le sue viuzze strette e acciottolate, le pittoresche e colorate case a graticcio, la torre e la fontana vi ricordano qualcosa non è un caso. Riquewihr ha ispirato gli illustratori Disney per disegnare il villaggio di Belle, la protagonista del lungometraggio animato La Bella e la Bestia. Questo minuscolo villaggio di appena 1200 abitanti è uno scrigno di meraviglia e bellezza, immerso in un incantevole paesaggio collinare ricoperto di vigneti. Al suo interno racchiude tutte le caratteristiche dei paesini alsaziani medievali: fontane gorgoglianti, casette dai tetti spioventi e facciate a graticcio dalle infinite tonalità pastello, botteghe di artigiani e molte cantine, in cui si producono sette fantastici vini fra cui il riesling.

## Hôtel de Ville

Costruito nel 1809 nel punto dove un tempo si trovava l'antica porta inferiore della Città Vecchia di Riquewihr, oggi il municipio è il punto di partenza per visitare il villaggio. Dopo aver attraversato l'arco al centro del palazzo comunale, si capisce subito che l'edificio fungeva sia da difesa che da accesso principale alla città. A pochi passi si trova la fontana immortalata nel film La Bella e la Bestia: qui la protagonista Belle si ferma a leggere un libro circondata da un meraviglioso villaggio. -

Gli antichi edifici di **Rue Général de Gaulle** Questa lunga strada in salita rappresenta l'arteria principale della città: potrete ammirare molte case antiche di incredibile bellezza. Spicca fra tutte la La Maison de Hansi<sup>2</sup> una delle più alte case con facciata a graticcio di tutta l'Alsazia. Poi incontrerete, al numero 12, La Maison Irion<sup>3</sup>, risalente al '600: da notare per il suo grazioso balcone angolare. Invece la Maison Preiss Zimmer<sup>4</sup> un tempo ospitava l'antichissima Locanda della Stella, del 1686. Da non perdere anche la Maison Liebrich (1535): nel pittoresco cortile corredato di ballatoi in legno e balaustre si trova un pozzo del 1603 e un enorme torchio del 1817. Da notare, proprio di fronte, la casa Behrel con un grazioso bovindo del 1514 sormontato da una parte aggiunta nel 1709. Molto interessanti anche la Casa del viticoltore, risalente al XVI secolo, la casa nota come Au Bouton d'Or e la Maison du Maire Eberlin. Non esitate a infilarvi nei vicoli adiacenti, lasciandovi guidare dai colori e dall'atmosfera fiabesca di queste stradine nascoste. Vi colpirà la bellezza e la cura minuziosa che gli abitanti del borgo infondono nel valorizzare le abitazioni private e i negozi, soprattutto in primavera, con fiori di ogni colore e a Natale, con meravigliose decorazioni a tutte le finestre.

Fra i tanti incantevoli negozi del centro, vi segnaliamo **Féerie de Noël**, un magico villaggio dedicato al Natale: offre una varietà di oltre 20.000 articoli in esposizione su una superficie di quasi 300 mq. Nulla è stato tralasciato per decorare gli interni e infondere la magia del Natale. Su circa 3 km di ghirlande, più di 5.000 piccole lampade illuminano il luogo. Una visita indimenticabile.

**Torre Dolder** con i suoi 25 metri di altezza l'antica torre domina e protegge la città: un tempo serviva come punto di avvistamento dei nemici e luogo strategico per la difesa del borgo. La torre possiede un'insolita peculiarità: dall'esterno della cinta muraria ha tutte le caratteristiche di un'imponente struttura difensiva con una facciata massiccia e strette feritoie mentre dall'interno del paese, assume l'aspetto di un'abitazione alta quattro piani con finestre fiorite e decorazioni in legno. Oggi la torre ospita il museo storico di arte e tradizione popolare, dove è possibile ammirare armi e attrezzi risalenti al XV secolo.

Porta Alta 7 1 Rue Dite Sébastopol, 68340 Riquewihr, Oltre la torre si innalza anche la Porta Alta: venne costruita nel XVI secolo per rinforzare le difese militari della città. Un tempo la porta era dotata di un ponte levatoio che serviva per difendere la città dagli attacchi nemici: oggi si può intravedere parte della struttura.



### **🏰 Kaysersberg:**

Il villaggio di Kaysersberg è uno dei borghi più caratteristici dell'Alsazia compreso nella famosa Strada dei Vini, un gioiello di rara bellezza medievale, incastonato fra colline ricoperte di incantevoli vitigni. Nonostante gli 820 metri di altitudine, qui si produce un ottimo Pinot Grigio, protagonista indiscusso della zona e di molteplici manifestazioni locali. La cittadina vanta anche il titolo di Città fiorita: la cura minuziosa per i dettagli di balconi, giardini e finestre lascia sempre i visitatori a bocca aperta, incantati ad ogni angolo dalla bellezza di un centro medievale perfettamente conservato e valorizzato in ogni suo aspetto.

### **Ponte fortificato**

Il massiccio ponte fortificato funge da ingresso principale al cuore del paese. Costruito in arenaria rosa nel 1514, proteggeva la città dalle possibili aggressioni provenienti dalle zone germaniche. Da qui si gode una magnifica vista sul fiume gorgogliante, sui negozi pittoreschi e sulle colorate case a graticcio come il superbo edificio in stile rinascimento renano che si trova al numero 88 di rue du Général De Gaulle, la via principale della cittadina.

### **Castello di Kaysersberg**

Dal ponte fortificato si può ammirare una magnifica vista sul Castello di Kaysersberg. Costruito tra il XIII e il XVI secolo, è un esempio di fortezza di guarnigione che all'epoca, grazie alla posizione strategica, permetteva di sorvegliare l'intera valle. Infatti nel 1227 il castello fu eretto per conto di Federico II del Sacro Germanico Impero, su un promontorio roccioso per controllare un importante asse di passaggio tra l'Alta Alsazia e la Lorena. Con un'architettura tardo romanica, il castello era collegato alla città da un solido bastione urbano. Affiancato da un potente mastio circolare di 4 m che fungeva da punto di osservazione, il castello di Kaysersberg è raggiungibile in circa 10 minuti a piedi: da qui si gode una magnifica vista della città e della regione.

### **Rue du Général de Gaulle**

La strada principale del paese è arricchita da molti edifici antichi e finemente decorati: facciate a graticcio, tetti spioventi, bovindi e statue scolpite. Vi consigliamo di camminare senza fretta, addentrarvi nei cortili e nelle piazzette laterali per ammirare la stupenda architettura cittadina. Da non perdere il Badhus (stabilimento balneare al n. 103) che servì da locanda nei secoli XVII e XVIII prima di diventare terme comunali. Situata proprio accanto, un'altra casa merita attenzione con una bella balausta e le vecchie macellerie.

### **Chiesa di Sainte Croix**

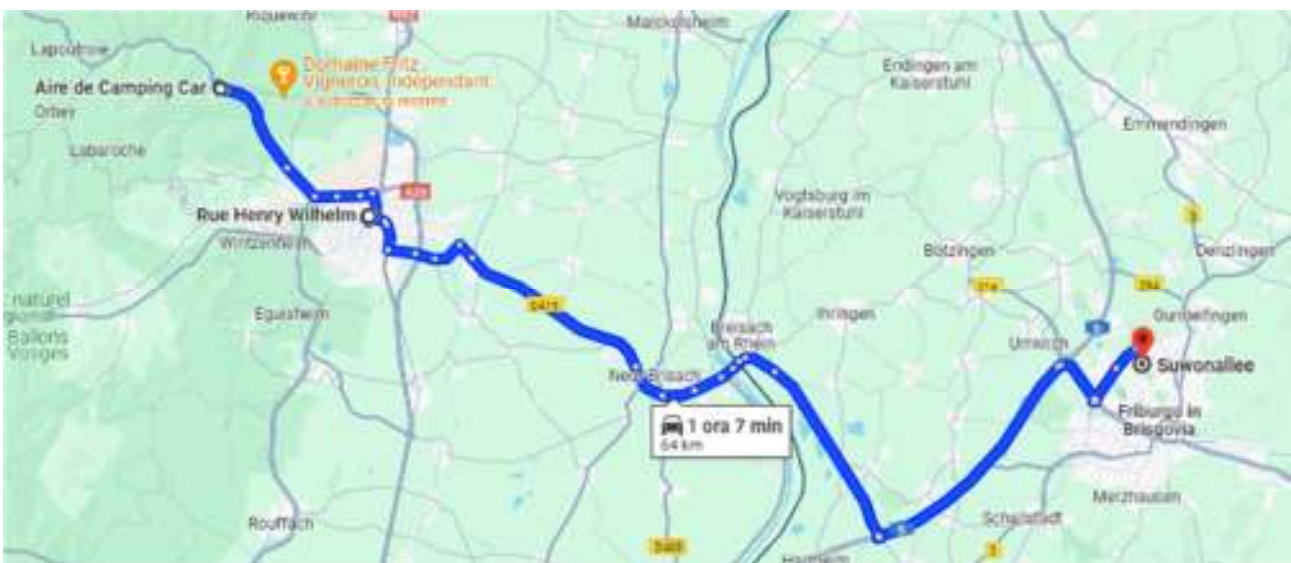
La chiesa di Sainte Croix si trova accanto al municipio. La sua costruzione si svolse in più fasi dal XII al XV secolo. Il portale romanico, incorniciato da colonne con capitelli con varie decorazioni



(animali e piante), ha un bel timpano rappresentante l'incoronazione della Vergine (l'artista si sarebbe raffigurato nell'angolo sinistro). Sulla piazza della chiesa si affacciano diverse belle case a graticcio. Una fontana in arenaria gialla completa l'arredamento, sormontata da una statua dell'Imperatore Costantino, risalente al XVI secolo.



### 11/08 Kaysersberg → Colmar → Friburgo



#### Area di sosta:

- Colmar:** Rue Henry Wilhelm, parcheggio a pagamento ma gratuito il sabato e la domenica
- Freiburg:** Suwonallee 1, 79110 Freiburg im Breisgau, area di sosta a 13,00 € / 24 h, corrente a 0,75 € / kW, carico 1 € / 100 l e scarico (entrambi) gratuito  
Friburgo raggiungibile sia con il tram (davanti all'area di sosta che si trova allo stadio ed alla fiera di Friburgo) oppure con ciclabile.

#### 🏠 Colmar:

L'incantevole cittadina di Colmar sembra essere uscita da un libro delle favole. E' senza dubbio una delle più romantiche e meravigliose città d'Europa: vanta infatti un esteso centro storico medievale

perfettamente conservato. Con le sue stradine acciottolate, i canali che attraversano i quartieri antichi, le case a graticcio, colorate e caratteristiche, le piazzette nascoste, Colmar regala ai suoi visitatori un numero incredibile di scorci pittoreschi, tutti da fotografare. Questa piccola città-gioiello, ai piedi del massiccio montuoso dei Vosgi, è anche conosciuta come la Petite Venice, ovvero Piccola Venezia: il fiume Lauch e i suoi numerosi canali rendono Colmar davvero magica e suggestiva. Sui canali e sulle piccole vie pedonali si affacciano case a graticcio tutte diverse tra loro: ognuna è caratterizzata da forme, decorazioni e abbinamenti cromatici assolutamente unici. Vi sembrerà di fare un salto indietro nel tempo, ammirando gli antichi edifici medievali rimasti intatti nei secoli. Curiosate fra le incantevoli botteghe artigianali, assaggiate le prelibatezze gastronomiche nelle patisseries che vendono dolci e biscotti tradizionali oppure rintanatevi nelle tipiche *winstub* e *bierstub*, osterie dall'atmosfera molto accogliente, dove degustare le birre locali e vini pregiati dell'Alsazia. Come la vicina Strasburgo, anche Colmar vive una doppia personalità, metà francese e metà tedesca: questa dualità si riconosce facilmente dalle diverse tradizioni, lingue e specialità gastronomiche che si intrecciano nella cultura alsaziana. Colmar è meravigliosa soprattutto in primavera-estate, quando i suoi balconi fioriti decorano ogni casa colorata del centro. Ma la cittadina alsaziana regala tutto il suo splendore nel periodo natalizio: tutta la città viene decorata a festa e ogni angolo sprigiona una magia e un'atmosfera assolutamente incantevole, grazie anche ai suoi caratteristici Mercatini di Natale.

### **La Petite Venice**

Gli angoli più suggestivi di Colmar sono senza alcun dubbio quelli che s'incontrano passeggiando per la Petite Venice, la Piccola Venezia. Viene chiamata così per il suo intrico di ponti e canali, che regalano scorci affascinanti tutti da fotografare. Camminando senza fretta percorrerete le strade più caratteristiche del centro di Colmar, ammirando le colorate case a graticcio, le facciate dai tetti spioventi e gli edifici medievali di grande bellezza, che prendono il nome delle corporazioni che qui avevano la loro attività, come *Quai de la Poissonnerie*<sup>1</sup>. Qui si estendeva il vecchio distretto dei pescatori, una categoria molto potente, dal commercio vivace e chiassoso. Poco più avanti si estende *Rue des Vignerons*<sup>2</sup>, la strada dei viticoltori, un'altra fiorente corporazione medievale. Se vi state chiedendo quale sia l'angolo più pittoresco della Petite Venice, senza dubbio è il ponte di *Rue Turenne*<sup>3</sup>. E' lo scorcio più fotografato di Colmar: da qui si possono ammirare le case colorate che si riflettono sull'acqua del canale. Semplicemente incantevole. Un altro angolo imperdibile è il *Pont st-Pierre*<sup>4</sup>: armatevi di macchina fotografica per immortalare questo scorcio incantevole.

### **Il quartiere dei conciatori**

Il quartiere dei Conciatori, che si sviluppa intorno a *Rue des Tanneurs*, è una delle zone più caratteristiche di Colmar. Qui si trova un'alta concentrazione di case a graticcio risalenti al XVII e XVIII secolo e pittoreschi canali. In queste viuzze strette si trovava la corporazione dei conciatori che usavano i primi piani delle case come laboratori per asciugare le pelli. Tra i palazzi da segnalare per le stupende facciate, la Sala del Mercato, il Palazzo di Giustizia e l'*Hotel des Chevaliers de St. Jean*, costruito in un insolito stile veneziano.

### **La Collegiata di San Martino**

18 Pl. de la Cathédrale, 68000 Colmar, Francia La Cattedrale di Sant Martino è uno splendido esempio di architettura gotica alsaziana e domina una delle piazze più caratteristiche del centro storico. Riconosciuta Monumento Storico di Francia, spicca per i pinnacoli, le grandi finestre a vetrata ma soprattutto per il portale della facciata, riccamente decorato con un rilievo raffigurante l'Adorazione dei Magi e il Giudizio Universale. La peculiarità della cattedrale è sicuramente il suo colore rossastro: è realizzata con pietra arenaria proveniente dal Massiccio dei Vosgi, un materiale che caratterizza anche la Cattedrale di Strasburgo.

### **La Maison des Têtes**

19 Rue des Têtes, 68000 Colmar, Francia La Maison des Têtes è una delle più antiche case di Colmar, risalente al periodo rinascimentale. L'edificio prende il nome dalla quantità incredibile di teste scolpite, umane e animali, che spuntano dalla sua facciata. Potrete contare 106 teste che s'insinuano negli angoli più inaspettati della facciata, fra balconi e finestre. Questa ricca dimora venne commissionata nel 1609 dal sindaco di Colmar, il facoltoso mercante Anton Burger. Oggi la Maison des Têtes ospita un lussuoso hotel a cinque stelle.

### **Casa Pfister**

15 Pl. de la Cathédrale, 68000 Colmar, Francia All'angolo della pittoresca Rue des Marchands, la via dei Mercanti, si trova la Maison Pfister, diventata in assoluto il simbolo di Colmar. E' un tipico edificio alsaziano, con la classica struttura in pietra e legno, ma con una significativa novità stilistica: la casa ad angolo presenta una grande finestra sporgente, chiamata in gergo "erker", con lunghe balconate che percorrono le due facciate riccamente affrescate e una torretta ottagonale con in cima una cupola a graticcio. Pur non essendo attualmente visitabile, merita di essere ammirata dall'esterno per la squisita fattura architettonica e decorativa.

### **Koïfhus, la Vecchia Dogana**

Pl. de l'Ancienne Douane, 68000 Colmar, Francia Risalente al 1480, questo splendido edificio in stile alsaziano è il più antico di Colmar. Un tempo ospitava la dogana, il luogo in cui le merci, prima di essere importate o esportate, stazionavano, venivano esaminate e infine tassate. Le caratteristiche più pittoresche di questo palazzo storico sono sicuramente il tetto spiovente ricoperto di maioliche colorate, il portale sormontato da un'aquila a due teste, la torretta ottagonale e i porticati che sorreggono una balconata in legno. Incastonato tra la Grand'Rue e la Place de l'Ancienne Douane, oggi il palazzo ospita il variegato mercato degli artigiani e attraversando il portico della Vecchia Dogana entrerete nella Petite Venise, il cuore pulsante di Colmar.

### **Il mercato coperto**

13 Rue des Écoles, 68000 Colmar, Francia Una tappa imperdibile durante il vostro soggiorno a Colmar è sicuramente il mercato coperto, un imponente edificio in ferro e ghisa risalente al 1865, affacciato sul fiume Lauch. Da martedì a domenica, il mercato di Colmar è un tripudio di prodotti tipici locali. Qui potrete degustare o acquistare foie gras, formaggi, salumi, birre artigianali e ogni prelibatezza alsaziana.

### **Museo Unterlinden**

Pl. des Unterlinden, 68000 Colmar, Francia Ricavato all'interno di un ex convento di monache dominicane, il Museo Unterlinden ospita una vasta collezione di opere antiche e moderne la cui opere di Grunewald, Picasso, Renoir e Holbein. L'aspetto più interessante della visita al convento è il magnifico chiostro gotico, realizzato in pietra arenaria rosa dei Vosgi e la cappella St. Johann unter der Linde, che attribuisce il nome al museo. IN ITALIANO Museo Unterlinden: Biglietto d'ingr -

### **Museo del Giocattolo**

40 Rue Vauban, 68000 Colmar, Francia Se viaggiate con bambini non dovete perdervi la visita al Museo del Giocattolo, che custodisce una vastissima collezione dal XIX secolo ai giorni nostri: oltre mille giochi capaci di incantare grandi e piccini. Un viaggio nel mondo dei giocattoli che ne ripercorre l'evoluzione: dai trenini alle Barbie, dalle bambole di ceramica ai mattoncini Lego, dai giochi da tavolo ai robot.



## 🏰 Freiburg

### Freiburger Münster (cattedrale)

Il monumento più notevole è indubbiamente la cattedrale (Münster), la sua pregevole torre campanaria in stile gotico puro, alta 116 m, è il simbolo della città. La torre è visitabile, ad altezza intermedia sono situate le 19 campane dal peso complessivo di 27240 kg e tra di esse si trova una delle più antiche campane datate della Germania, l'Hosanna-Glocke ("campana dell'osanna") del 1258. Dalla sommità della torre si gode di un notevole panorama, a volte verso occidente è visibile la catena montuosa francese dei Vosgi. All'interno della cattedrale sono degne di nota le vetrate e l'altare, opera di Hans Baldung Grien, nel coro si trova anche un altare minore opera di Hans Holbein il Giovane. L'esterno della cattedrale, tuttora in restauro per rimediare ai danni dei bombardamenti della Seconda guerra mondiale, è decorato da un elevato numero di doccioni. Intorno alla cattedrale si svolge ogni mattina, fin dal XVI secolo, il pittoresco mercato della frutta e dei fiori.

### Historisches Kaufhaus (Antico Palazzo del Commercio)

Nella piazza della cattedrale si trova l'Historisches Kaufhaus ("mercato storico"), costruito nel 1532 era sede di attività commerciali e della dogana.

### Schwabentor (Porta degli Svevi)

Delle antiche mura che circondavano la città rimangono due porte: la Schwabentor (porta degli Svevi), risalente al Duecento, che si apriva su una delle vie commerciali più importanti per la città e la Martinstor, **Porta di San Martino** risalente alla stessa epoca. A titolo di curiosità: sotto la Martinstor si trova l'unico fast food della catena McDonald's con l'insegna di colore diverso dal giallo standard. Oltre a queste due porte più conosciute ne esiste una terza: la porta di Breisach (Breisacher Tor), l'edificio all'angolo tra la Rempartstraße e la Gartenstraße, è l'unica struttura di origine barocca risalente al periodo di occupazione francese a partire dal 1677.

### Augustinermuseum (museo degli Agostiniani)

è uno dei musei più importanti della regione (Alto Reno) ed è famoso per la sua ricca collezione d'arte medievale (vi sono conservate in parte le sculture originali della cattedrale), barocca e dipinti del XIX secolo.

### Barbarastollen

museo sotterraneo che raccoglie migliaia di microfilm sui beni artistici conservati nei musei tedeschi.

### Holbeinpferd (Cavallo Holbein),

statua di cavallo

### Il ristorante e hotel Zum roten Bären

Il ristorante e hotel Zum roten Bären ("all'orso rosso") è uno dei più antichi alberghi in Germania, la costruzione risale all'anno 1120 e l'attività di alloggio e ristorazione viene svolta in modo ininterrotto dal XIV secolo

### Haus zum Walfisch (casa della balena):

l'edificio risale al 1515 e fu costruito come buen retiro per l'imperatore Massimiliano I. Dal 1529 al 1531 vi soggiornò Erasmo da Rotterdam dopo la sua fuga da Basilea. Nel 1944 l'edificio fu parzialmente distrutto da un incendio, dopo la ricostruzione è divenuto sede di una banca. Nel 1975 fu scelto da Dario Argento come sede della Tanz Akademie (accademia di danza) del film Suspiria, anche se gran parte delle riprese vennero effettuate in una ricostruzione in studio del palazzo a causa dei permessi negati.

### Bächle (Canaletti di Friburgo)



## 12/08 Freiburg → Titisee → Huefingen



## Area di sosta:

- Titisee:** Am Badeparadies 1 79822 Titisee-Neustadt, parcheggio gratuito a fianco del parco acquatico a circa 1 km dal centro.
- Huefingen:** Braunlinger Strasse, Area attrezzata nel verde al costo di 9,00 € e compreso anche un pass per il trasporto locale (bus e treni). Carico a gettone, bagni e docce (8 minuti) a gettoni



## 13/08 Huefingen→ Reichenau



## Area di sosta:

- Reichenau:** Riedstrasse / Abt Berno Strasse  
Parcheggio 10,00 € / 24 h senza servizi, leggermente in pendenza. Ciclabile fino a Costanza a circa 10 km

**Reichenau:**

Nel mezzo del Lago di Costanza occidentale si estende la famosa isola di Reichenau, Patrimonio dell'Umanità. È un mondo adorabile a sé stante, bagnato dall'acqua. Venerabili guardiani dell'isola sono le tre chiese medievali. Un tempo appartenevano al monastero di Reichenau, dove i monaci benedettini realizzavano cose straordinarie. Sono stati a lungo patrimonio mondiale dell'UNESCO. Nel frattempo, verdure, erbe aromatiche e vino prosperano nei vivai, nei campi e nei vigneti. E ad ogni suono di campana, risuona la triade di questo mondo isolano speciale, ma completamente tranquillo: natura, autenticità e disponibilità.

**Konstanz**

Costanza, o Konstanz in tedesco, è una città dell'estremo sud della Germania, situata nella regione del Baden-Wurtemberg. E' adagiata sulle sponde del Bodensee, un grande lago alpino che segna il confine con la Svizzera, noto semplicemente come Lago di Costanza in italiano. Il territorio comunale di Costanza si estende per gran parte su una vasta penisola affacciata sul lago, delimitata a sud dal corso del fiume Reno. Ma la città vecchia e il nucleo storico della città si trovano sulla sponda opposta del Reno: Costanza è quindi una città che si affaccia totalmente sull'acqua, ed è proprio grazie all'acqua che si è sviluppata, e che oggi è una delle mete turistiche più interessanti da visitare della Germania.

### Cattedrale di Costanza

La cattedrale di Costanza, o Konstanzer Münster in tedesco, è la chiesa più antica della città. Sorge sulle ceneri dell'antica cattedrale che crollò quasi 1000 anni fa, nel 1052; nei secoli seguenti venne ricostruita diventando sede di un Concilio, chiamato proprio Concilio di Costanza, che era l'assemblea ecclesiastica più importante del Medioevo. La torre della cattedrale, costruita in stile neogotico, risale invece alla seconda metà del 1800, quando venne avviata una ristrutturazione generale della chiesa. Gli ultimi lavori sono invece molto recenti, e hanno visto un restauro degli interni e di parte degli esterni.

### Statua Imperia

La statua Imperia, simbolo di Costanza, si trova all'ingresso del porto della città, e commemora il Concilio di Costanza. E' alta 9 metri ed è fatta in cemento; il suo peso di ben 18 tonnellate è sorretto da un piedistallo, che ruota attorno al suo asse centrale ogni 4 minuti. La statua raffigura una donna eretta che tiene un uomo in ciascuna mano. I due uomini sono nudi, e sono rappresentati in dimensioni decisamente più piccole rispetto alla donna; essi sono papa Martino V, eletto durante il Concilio, e l'imperatore Sigismondo, che fu colui che lo convocò per la prima volta.

### Schnetztor

Nel Medioevo, Costanza era protetta dagli invasori attraverso una cinta muraria con oltre 20 torri di guardia e numerose porte. La Schnetztor è una delle tre fortificazioni ancora oggi rimaste in piedi, e segna l'estremità meridionale della città vecchia sin dalla sua costruzione, alla fine del XIV secolo. Oggi, la facciata a graticcio della Schnetztor e suo il tetto a strati grigi rappresentano l'occasione perfetta per scattare indimenticabili foto di Costanza e di uno dei suoi principali simboli.

### Fontana dell'Imperatore

La fontana dell'Imperatore si trova nel cuore della città: nel mezzo campeggia un obelisco, sui cui 4 lati si trovano statue di altrettanti antichi imperatori tedeschi, appartenenti a varie dinastie. In realtà le statue di bronzo originali, risalenti al 1897, furono smantellate al culmine della seconda guerra mondiale e donate a una fabbrica di armi. Fu solo nel 1990 che vennero installate le nuove statue opera di Gernot Rumpf, noto scultore tedesco, autore anche della statua della scimmia che si trova presso il Ponte Vecchio di Heidelberg.





## 14/08 Reichenau → Isola si Mainau → traghetto per Meersburg



## Area di sosta:

- **Meersburgh:** Dr Zimmermann Strasse, Area di sosta 23,00 € / 24 h con bagni e docce, carico e scarico gratuito  
Corrente a pagamento.  
A circa 500 metri dal centro

### Isola-Giardino di Mainau

Guardandola dall'alto, la piccola isola di Mainau ricorda un atollo delle Maldive, grazie alle sue acque basse che sembrano sprofondare come se ci fosse una barriera corallina. La si raggiunge da Costanza con un rapido tragitto in autobus, e rappresenta una fantastica occasione per trascorrere una giornata a contatto con la natura. Si perchè Mainau, detta "l'isola giardino", è abitata da poche centinaia di persone, ed è nota per i suoi parchi e per i fiori che sbocciano durante la bella stagione, grazie all'ottimo clima mite influenzato dal lago; è qui che gli abitanti del posto e dei dintorni scelgono di trascorrere i giorni di festa, per passeggiare a contatto con la natura e godersi splendide giornate di sole.

### Meersburgh

Meersburg è una delle città più suggestive e più turistiche del lago. La città alta è caratterizzata dalle case a graticcio costruite intorno alla meravigliosa roccaforte medievale e al Castello nuovo, riconoscibile da una bella scalinata disegnata da Balthasar Neumann. La città bassa, invece, più moderna, sorge sulle rive del lago. Nei dintorni di Meersburg si trova il Pfahlbaumuseum Unteruhldingen, il museo su palafitte che ricostruisce un antico villaggio preistorico. Nella cittadina di Salem c'è un'antica abbazia circostense del XII secolo, ma ricostruita in stile barocco nel XVIII secolo. Gli stessi monaci hanno costruito la Chiesa di Birnau, un capolavoro barocco che si erge tra il lago e i vigneti.

Täglich  nur Montag bis Freitag an Werktagen

**Kurse ab Konstanz/Staad**

Std.	0-4	5	6	7	8	9-19	20-21	22-23
Min.	05	05	05	05	05	05	05	05
			20	20	20	20		
		35	35	35	35	35	35	
		50	50	50	50	50		

**Kurse ab Meersburg**

Std.	0-5	6-7	8	9-19	20	21-22	23
Min.		05	05	05	05	05	
		20	20	20	20		
	35	35	35	35	35	35	35
		50	50	50			



15/08 Meersburg → Verona

