





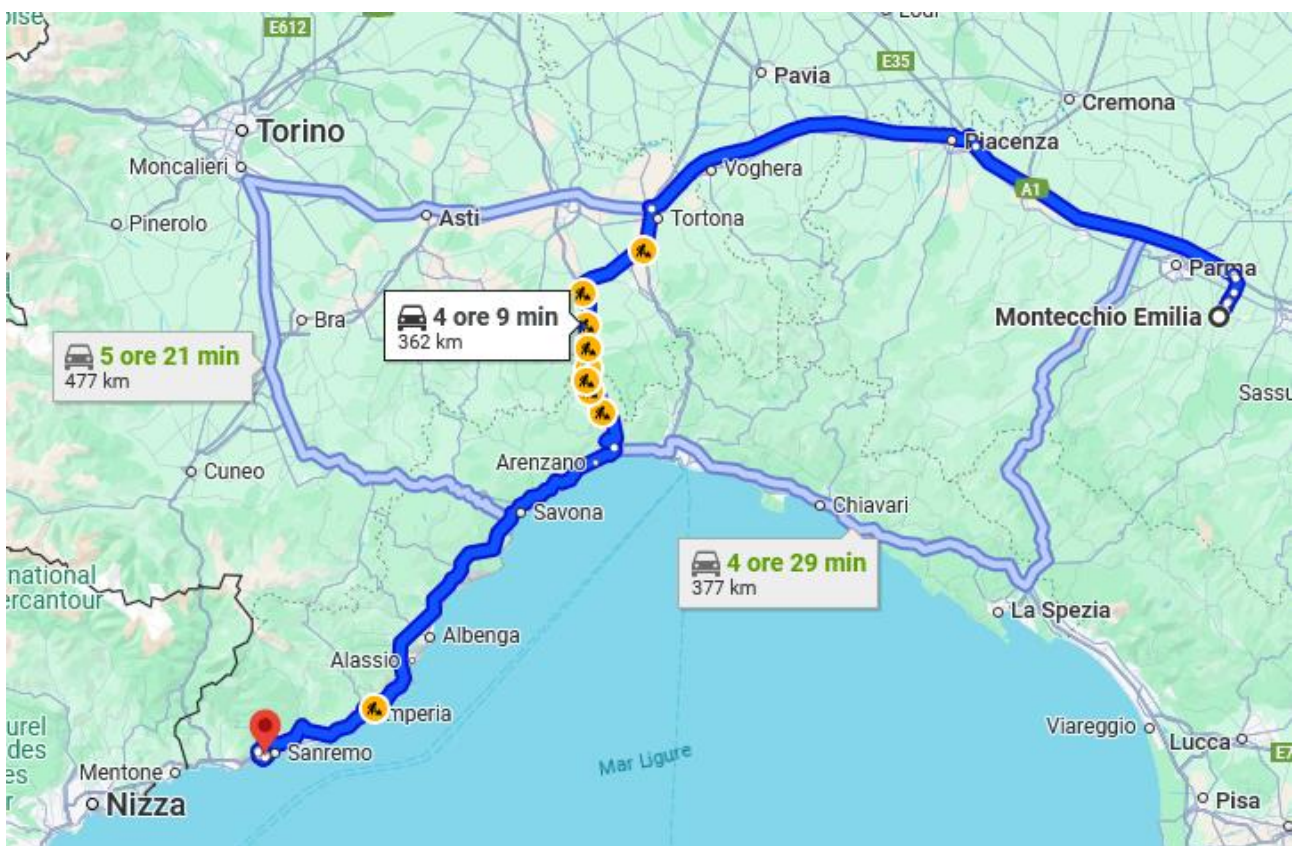


## Natale 2024 Provenza e Camargues

<b>Legenda simboli</b>	
<a href="#">RP3X+VG6 Sanremo, Provincia di Imperia</a>	<b>Coordinate Plus code di Google Maps</b>
	<b>Parcheggio</b>
	<b>Area sosta senza servizi</b>
	<b>Area sosta con CS (Camper Service)</b>
	<b>Campeggio</b>
	<b>Circuito “Le plus Beaux villages de France”</b> <a href="https://www.les-plus-beaux-villages-de-france.org">https://www.les-plus-beaux-villages-de-france.org</a>
	<b>Circuito CAMPING-CAR PARK</b> <a href="https://www.campingcarpark.com">https://www.campingcarpark.com</a>

Sabato 21/12/2024



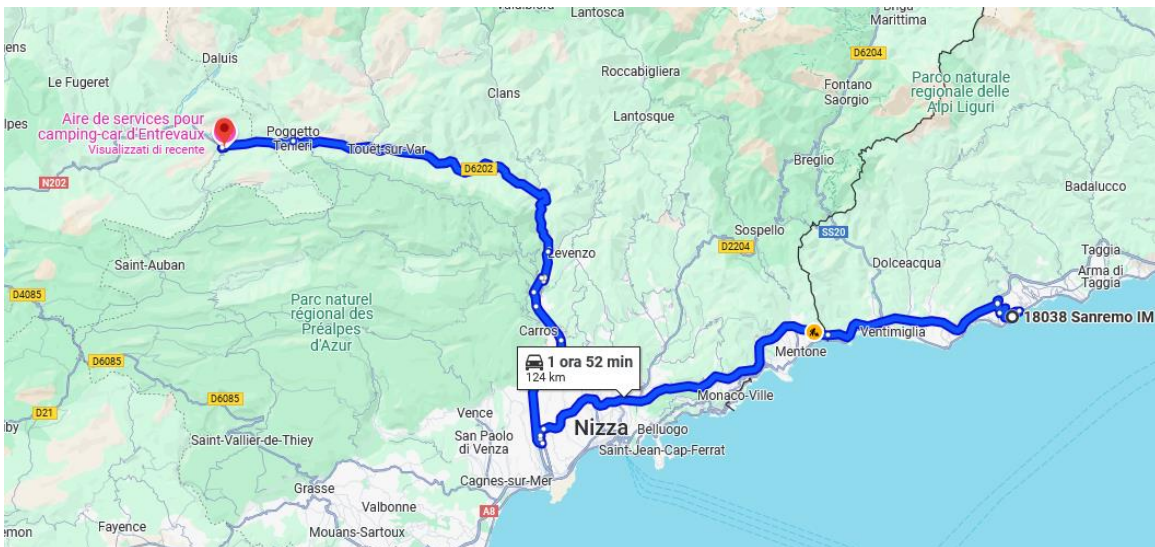
Dopo diverse discussioni e cambi di programma riguardo la destinazione di questa vacanza, decidiamo per il Sud della Francia.

Aspettiamo la chiusura delle scuole per poi metterci in viaggio, la strada da percorrere è tanta per cui decidiamo di prendercela con calma e fare una sosta prima del confine di stato, ci fermiamo a San Remo all'area sosta di Pian di Poma zona campi sportivi, si tratta di un'area sosta senza servizi nei pressi degli impianti sportivi. Area tranquilla con vista mare.

[RP3X+VG6 Sanremo, Provincia di Imperia](#)



Domenica 22/12/2024



### Tappa 1: Alpi Marittime – Alpi dell’alta Provenza

Lasciamo il parcheggio di pian di Poma e ripartiamo in direzione Francia, il confine di stato dista pochi Km e il viaggio prosegue senza incontrare particolare traffico.

Passato il confine, percorriamo l’autostrada A8 che costeggia la Costa Azzurra fino a raggiungere Nizza, qui lasciamo l’autostrada e imbocchiamo la M6202 che risale il corso del fiume Var. Bellissima strada in molti tratti a doppia corsia che risale le strette gole scavate dal fiume, stupende le pareti rocciose a strapiombo sul fiume, in certi punti molto impressionanti. Dopo un paio di ore di strada raggiungiamo la nostra prima meta, Entreaux, cittadina medioevale fortificata con un imponente fortezza costruita sulla collina collegata ad essa da un percorso fortificato.

Nei pressi della stazione del treno c’è un’area sosta con CS senza elettricità, purtroppo in inverno viene chiusa l’acqua per evitare danni alle tubazioni, lo scarico resta funzionante. [WRX8+J2 Entreaux, Francia](#) Dopo esserci piazzati, ne approfittiamo per pranzare prima di avventurarci alla scoperta di quello che sembra un affascinante borgo.

Terminato il pranzo, ci prepariamo per la visita ma il meteo volge al brutto, un forte vento freddo porta velocemente nuvole di pioggia, ci dirigiamo ugualmente verso il centro, attraversiamo il bel ponte fortificato e il ponte levatoio per poi addentrarci per le tipiche vie strette di un borgo medioevale.

Raggiungiamo l’accesso alla fortezza, i biglietti si acquistano attraverso una macchinetta automatica che, con qualche difficoltà, ci eroga i gettoni per sbloccare il tornello. La salita alla rocca è lunga e ripida ma molto suggestiva, la visita è libera, la fortezza è stata abbandonata per lungo tempo e sono in corso opere di restauro, molto bella la vista che si gode dalla cima.

Per la notte restiamo nell’area sosta del borgo sotto ad un violento temporale.





Lunedì 23/12/2024



Tappa 2: Alpi dell'alta Provenza, ci avviciniamo al Verdon

Lasciamo Entrevaux in direzione del lago De Castillon e Saint Julien du Verdon, da dove iniziano le famose Gorge du Verdon. Tutto il percorso è in quota ma con strada ampia e senza particolari difficoltà, incontriamo un po' di neve ma la strada è pulita e percorribile.

Raggiunto il lago, notiamo che Saint Julien non ha molto da offrire in questo periodo, probabilmente in estate ci sono molte più attività. Imbocchiamo la strada costiera che dopo pochi km ci fa attraversare lo sbarramento de Castillon, punto molto scenografico da cui iniziano veramente a vedersi le gole.

La strada per il momento si allontana dal fiume, proseguiamo fino a raggiungere Castellane nostra meta della giornata. Ci fermiamo nell'area camper a due passi dal centro, in questo periodo sosta gratuita con CS ma senza elettricità, l'area è piuttosto grande segno che in estate è molto frequentata.

[RGW8+F57 Castellane, Francia](#)

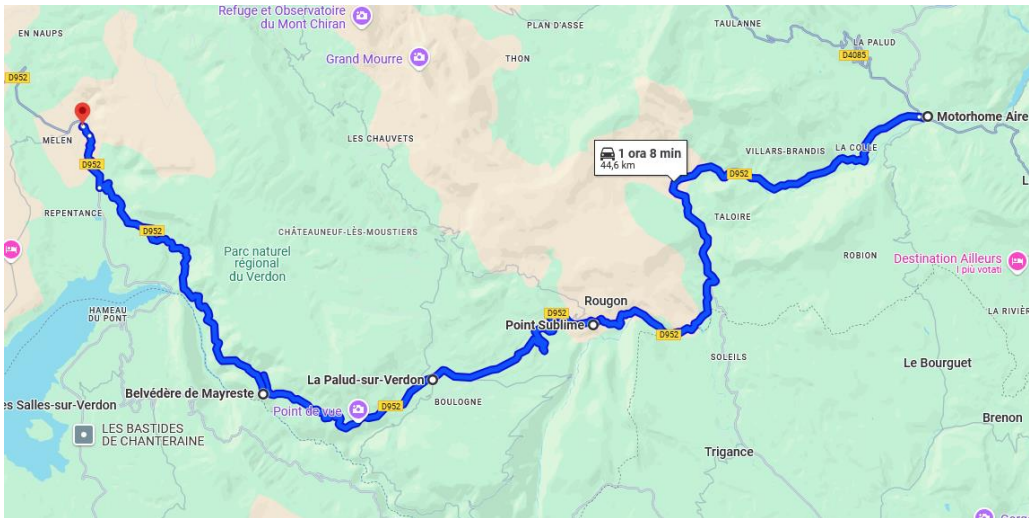


Dopo pranzo ci rechiamo in centro per la visita, troviamo subito le indicazioni per l'ufficio del turismo dove prendiamo l'immane cartina della città. Sulla mappa sono indicati anche i sentieri che portano alle rovine del castello, a quel che resta della città vecchia e sullo sperone di roccia su cui è costruita la cappella Notre-Dame du Roc da cui si domina tutta la vallata.

Ridiscesi dalla collina un breve giro in centro, un po' di spese poi rientriamo in camper, come cala il sole la temperatura si abbassa di parecchio e il vento non aiuta.



Martedì 24/12/2023



### Tappa 3: Alpi dell'alta Provenza nel cuore delle Gole del Verdon

Finalmente il vento si è calmato e splende un bel sole, dopo colazione usufruiamo dell'area CS per poi metterci in marcia per visitare il cuore delle gole del Verdon. Uscendo da Castellan incontriamo un'infinità di campeggi, tutti chiusi in questo periodo che danno però bene l'idea di quanto sia frequentata questa zona in estate.

Prima tappa di giornata Point Sublime, un bel balcone da cui vedere un lungo tratto delle gole, c'è un ampio parcheggio (adesso gratuito) non ci sono servizi, ma in questo periodo si può usare anche come sosta notturna. In estate c'è anche un punto informazioni un ristorante e WC, da qui partono alcuni sentieri che portano al famoso percorso Blanc Martell. [Q9VX+M3 Rougon, Francia](#)

Ripartiamo alla volta del piccolo borgo di La Palud-sur-Verdon, nulla di particolare da segnalare se non un comodo parcheggio dove sostare per il pranzo. [Q8JV+76 La Palud-sur-Verdon, Francia](#)

Proseguiamo il viaggio sempre sulla riva destra a tratti ci si avvicina alle gole e si incontrano diversi punti panoramici, uno dei migliori è il Belvédère de Mayreste dove c'è anche un piccolo campeggio.

[Q7GJ+9W La Palud-sur-Verdon, Francia](#)


Il parcheggio è in forte pendenza ma per una breve visita ci si accontenta.

Proseguendo la strada si arriva al lago di Sainte-Croix e dopo pochi Km a Moustiers-Sainte-Marie nostra destinazione della giornata.

Ai piedi del piccolo borgo che fa parte del circuito "Le plus Beaux villages de France" si trova un'area sosta abbastanza grande con CS ma senza elettricità (16€ 24 ore). Questa area fa parte del circuito CAMPING-CAR PARK, ne avevamo già incontrati ma non ne avevamo mai usufruito, all'ingresso ci si registra e si riceve una tessera ricaricabile che potrà essere usata anche in futuro (Tessera 5€).

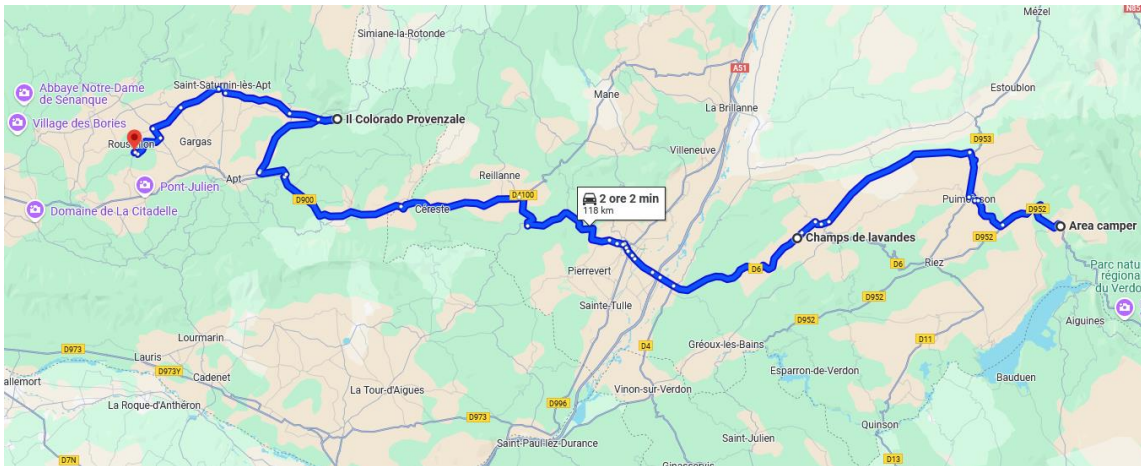
[R6V9+9G Moustiers-Sainte-Marie, Francia](#)

Sistemato il camper ci rechiamo in centro, essendo la vigilia di Natale la maggior parte dei negozi è chiusa, ci sono molte botteghe artigiane che realizzano ceramiche bianche smaltate tipiche della zona. Oltre al bel centro, uno dei punti di maggior interesse è salire sulla collina attraverso una ripida scalinata fino a raggiungere Cappella di Notre-Dame-de-Beauvoir e la famosa stella appesa tra le due rocce, in cielo volteggiano i Grifoni, rapace simbolo della zona del Verdon.





Mercoledì 25/12/2024



#### Tappa 4: dalle Alpi dell'alta Provenza al Vaucluse

Natale, lasciamo l'area sosta tutta brinata e scendiamo di qualche km fino al Pont du Galetas da cui si gode un'ottima vista sul lago e sulla parte finale delle gole.

Ripartiamo in direzione dell'altipiano di Valensol dove in primavera si può ammirare la fioritura della lavanda, in questo periodo si possono vedere i campi con i cespugli potati per l'inverno, lo spettacolo però vale ugualmente un passaggio.

Proseguiamo il viaggio in direzione Manosque e poi Apt per poi svoltare in direzione Rustrel per raggiungere la nostra meta della giornata, il Colorado Provençal. In questo periodo la visita è gratuita e c'è un ampio parcheggio dove però non è consentita la sosta notturna.

[WF9X+XP Rustrel, Francia](#)



Il Colorado Provençal è una vecchia cava di ocra a cielo aperto che nel corso degli ultimi anni è stata attrezzata con vari percorsi, la visita è libera e di facile percorrenza, gli scenari sono molto suggestivi il tempo di visita dipende dal percorso scelto e dal tempo per le foto, noi impegniamo un paio di ore.

Per la sosta notturna, ci spostiamo di qualche KM fino a raggiungere la più famosa località di Roussillon dove c'è area sosta, in questo periodo gratuita ma senza servizi.

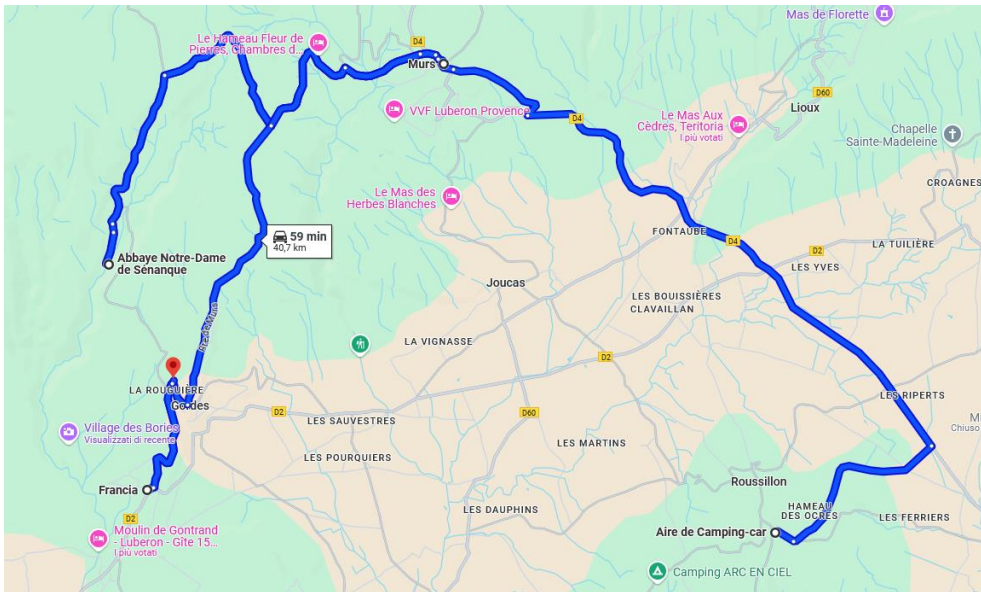
[V7WW+FG Roussillon, Francia](#)



Dopo cena veloce visita al borgo in notturna.



Giovedì 26/12/2024



### Tappa 5: Nel cuore del Vaucluse

Torniamo in centro a Roussillon per una breve visita, abbiamo già visitato questo borgo e il sentiero delle ocre diverse volte ma ci torniamo sempre volentieri. Il borgo fa parte del circuito “Le plus Beaux villages de France”.

Prima di rimetterci in viaggio, ne approfittiamo per una veloce spesa nel market che si trova a poca distanza dall’area sosta.

Ci spostiamo verso un luogo la cui immagine è forse una tra le più iconiche della Provenza, Abbaye Notre-Dame de Sénanque, purtroppo per raggiungerla dobbiamo fare un lungo giro essendo la strada diretta che passa per Gordes vietata ai camper e ai mezzi ingombranti.

L’abazia è dotata di un ampio parcheggio, [W5JQ+GJ Gordes, Francia](#)

Terminata la visita, ci spostiamo verso un altro luogo caratteristico, sempre ripercorrendo un ampio giro, raggiungiamo il Village des Bories. Le Bories sono delle costruzioni realizzate con pietre a secco tipiche dei villaggi rurali, se ne trovano esempi in tutta Europa, possono essere lontanamente riconducibili ai Trulli Pugliesi.

La strada per raggiungere il villaggio è piuttosto stretta e tortuosa si consiglia di sostare nell’ampio parcheggio a lato della strada principale, [W52V+G6V Gordes, Francia](#), con una passeggiata di una 30 min si raggiunge l’ingresso, si tratta di un monumento statale quindi l’ingresso è a pagamento.

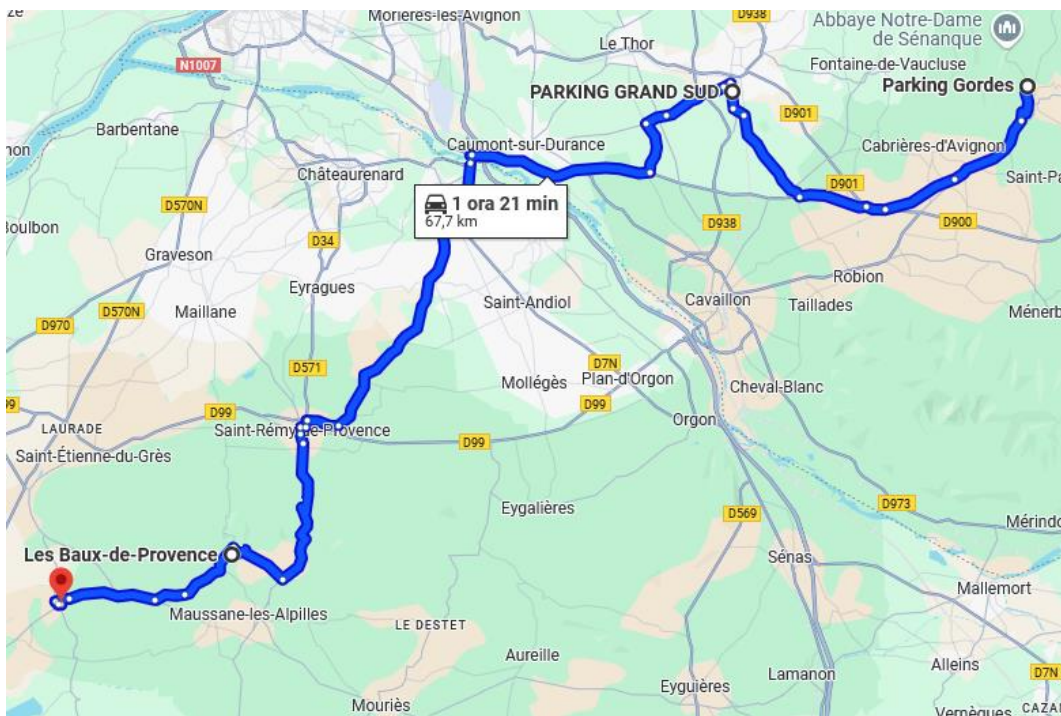
Rientrati in camper ci spostiamo di un paio di Km per raggiungere l’area sosta di Gordes, area con CS ma senza corrente (15€ 24 ore), l’area è tranquilla ma in forte pendenza. [W57X+X4 Gordes, Francia](#)

Sistemato il camper per la notte, ci rechiamo in centro, anche questo borgo fa parte del circuito “Le plus Beaux villages de France”, Anche questo già visitato più volte ma è sempre bello.





Venerdì 27/12/2024



#### Tappa 6: Vaucluse e Bouch du Rhon

Lasciamo Gordes alla volta di L'Isle-sur-la-Sorgue piccola cittadina che sorge sulle rive dell'omonimo fiume, famosa per i mulini ad acqua e per i negozi di antiquariato e oggettistica, in oltre vi si tiene un importante mercato. Poco distante dal centro si trova un'area sosta su sterrato gratuita ma senza servizi.

[W27X+2C L'Isle-sur-la-Sorgue, Francia](#)

Dopo pranzo ci spostiamo alla volta de les Baux de Provence, Il borgo è arroccato su di uno sperone roccioso e ci sono solo parcheggi lungo la strada, mentre un paio di Km prima c'è un ampio parcheggio su sterrato [PQQQ+JR8 Les Baux-de-Provence, Francia](#)

Oltre al borgo fortificato e ai resti della fortezza, c'è anche un grande spazio espositivo, ricavato all'interno di una cava di pietra, Carrières des Lumières che richiama molti visitatori.

Per la notte ci spostiamo di qualche Km fino a raggiungere l'area camper di Fontvieille, area che già conosciamo e che sappiamo essere molto tranquilla, [PP96+VW Fontvieille, Francia](#)

Area con CS senza corrente elettrica (10€ 24 ore) dall'area sosta parte anche il sentiero per visitare i mulini a vento che si trovano sulla collina.



Sabato 28/12/2024



### Tappa 7: La capitale della Provenza

Il nostro programma per oggi sarebbe stato spostarci al campeggio di Arles e visitare la città ma purtroppo, a differenza di come indicato su internet, il campeggio è chiuso, purtroppo Arles è una bellissima città ma non tra le più sicure ed è sprovvista di un'area camper, preferiamo perciò spostarci ad Avignone dove sappiamo esserci il campeggio Bagatelle, situato sull'omonima isola sul Rodano.

[XQ2X+WP Avignone, Francia](#)



Il campeggio è molto pieno ma troviamo ugualmente posto.

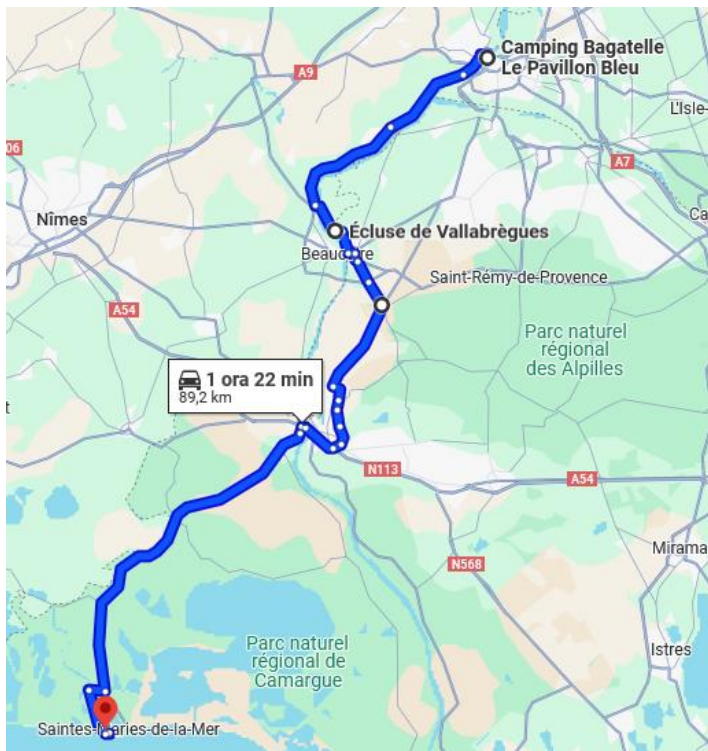
Dopo esserci posizionati ci rechiamo in centro per una visita alla bellissima città.

Scopriamo che alle 19 ci sarà uno spettacolo di fuochi artificiali e musica proprio di fronte al campeggio.





Domenica 29/12/2024



Tappa 8: Bouch du Rhon verso il mediterraneo e uno sconfinamento in Gard  
Lasciamo il campeggio costeggiando il Rodano, percorriamo la sponda Destra che si trova già nel dipartimento del Gard, scendiamo per qualche Km, poco prima di incontrare la cittadina di Beaucaire attraversiamo il Rodano sopra alle chiuse di Vallabregues, un'impressionante opera idraulica che consente la navigazione del Rodano anche alle grosse chiatte mercantili. Passando sulla sponda sinistra incontriamo la cittadina di Tarascon, dove merita una visita il possente castello. Non ci fermiamo perché già visitato e continuiamo la nostra discesa del Rodano fino ad Arles, dove lo abbandoniamo, per dirigerci verso Saintes-Maries-de-la-Mer destinazione della giornata. Come sempre quando siamo in zona, ci dirigiamo fiduciosi alla grande area sosta Plage Ouest, è leggermente più lontana dal centro ma collegata con un'ottima pista ciclabile illuminata anche di sera e sicuramente più tranquilla di quella in centro.


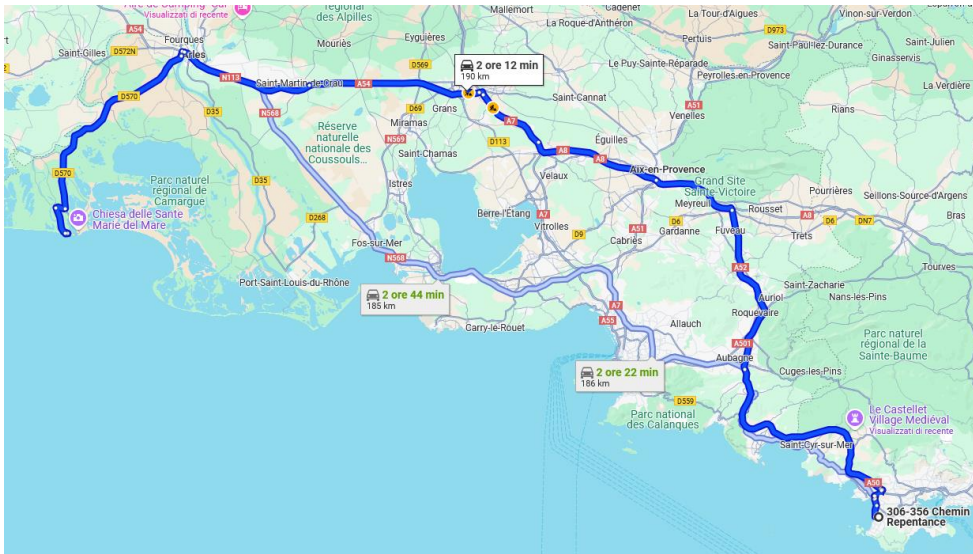
[CCX4+W4 Saintes-Maries-de-la-Mer, Francia](#)

L'area è dotata di CS ma senza corrente, (15€ 24 ore) passa l'addetto alla mattina a riscuotere quanto dovuto per la sosta.

Posizionato il camper ci dirigiamo per una visita in centro.



Lunedì 30/12/2024



### Tappa 9: Problemi tecnici

Purtroppo è qualche giorno che ci accorgiamo che la batteria si esaurisce in maniera anomala, verificando le varie cause ci accorgiamo di un comportamento anomalo del regolatore di carica dei pannelli solari che probabilmente non ricarica correttamente la batteria, cercando di risolvere il problema peggioriamo la situazione.

Il nostro programma prevedeva di restare per un paio di giorni a Saintes-Maries-de-la-Mer, vedere lo spettacolo equestre che si tiene questa sera e poi ripartire verso casa per rientrare i primi dell'anno nuovo. Dopo alcune consultazioni decidiamo per un compromesso, ci rechiamo in centro per alcuni acquisti e per un pranzetto nel nostro ristorante preferito a base di paella e Sangria, per poi cominciare il rientro verso casa.

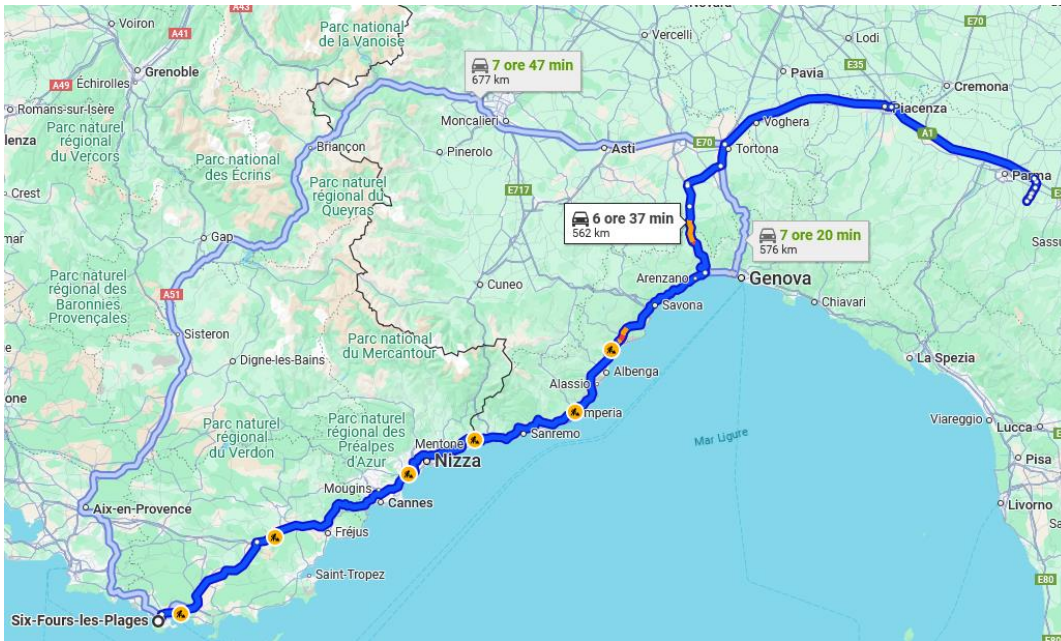
Come precedentemente deciso, nel primo pomeriggio ci mettiamo in movimento per avvicinarci a casa, decidiamo di puntare su Sanary-sur-Mer, dove per il periodo Natalizio è allestito uno spettacolo di luminarie in tutta l'area del porto e del lungomare, purtroppo non avendo prenotato non troviamo posto e ci accontentiamo di guardarle passando con il camper. Proseguiamo di qualche Km lungo la costa e grazie a Park 4 Night troviamo un tranquillo spot a Six-Fours-les-Plages

[3RR9+WC2 Six-Fours-les-Plages, Francia](#)





**Martedì 31/12/2024**



#### Tappa 10: Rientro a casa

Ripartiamo in direzione Italia, poco prima del confine però un nuovo problema tecnico, ad un certo punto si disinserisce la quinta marcia, proseguiamo il viaggio in quarta a velocità ridotta e fortunatamente riusciamo ugualmente ad arrivare a casa.

Viaggio in una regione molto bella, che già conoscevamo, in un periodo che non la fa apprezzare a pieno e afflitto da un po' di sfortuna, speriamo in un 2025 più favorevole.